

**LEGENDA:**

HRANICE HL. MĚSTA PRAHY

VODNÍ TOKY

VODNÍ NÁDRŽE / SUCHÉ POLDRY

OZNAČENÍ SLEDOVANÉHO PROFILU

KYSLÍKOVÉ UKAZATELE ( $O_2$ ,  $BSK_5$ ,  $CHSK_{Cr}$ )

DUSÍKOVÉ UKAZATELE ( $N-NH_4^+$ ,  $N-NO_3^-$ ) / FOSFOR ( $P_C$ )

NEROZPUŠTĚNÉ LÁTKY (NL)

**KLASIFIKACE TOKU:**

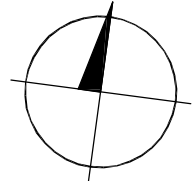
I. TŘÍDA

II. TŘÍDA

III. TŘÍDA

IV. TŘÍDA

V. TŘÍDA



$Q_{330} = 27 \text{ l.s}^{-1}$

Libocký rybník  
Ve Hvězdě  
rybník Malá Markéta  
rybník Velká Markéta  
rybník Vincentium

Motolský rybník R2  
Motolský rybník R3  
Motolský rybník  
Pivovarský rybník  
MO 10  
Motolský potok

Větvený potok  
RN Brouček Háje

Motolský potok

BO 12C  
Botič

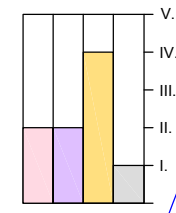
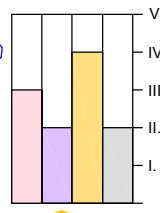
Panský rybník  
Jinonický rybník

Vltava

Dalejský potok

RN Stodůlecký N1

Prokopský potok



N3 Stodůlecký

DA 15B

DA 15C

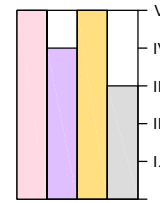
Jezírko  
Dalejský potok

DA 15D

Jinočanský potok

Dalejský potok

RN Ořech



DA 15A

Mariánsko-Lázeňský potok

KU 14D  
Kunratický potok

Branický potok

KU 14C

BR 3

RN Údolní

U labutě

Kunratický potok

ZA 6

Zátišský potok

koupaliště Lhotka

Zátišský rybník

RN Hodkovičky

Dvorecký rybník

Dvorecký potok

VR 8

Vrutice

Lhotecký potok

LH 4

RA 18A

KLASIFIKACE DALEJSKÉHO POTOKA PODLE VÝSLEDNÉ TŘÍDY V OBDOBÍ 2008 - 1:40 000