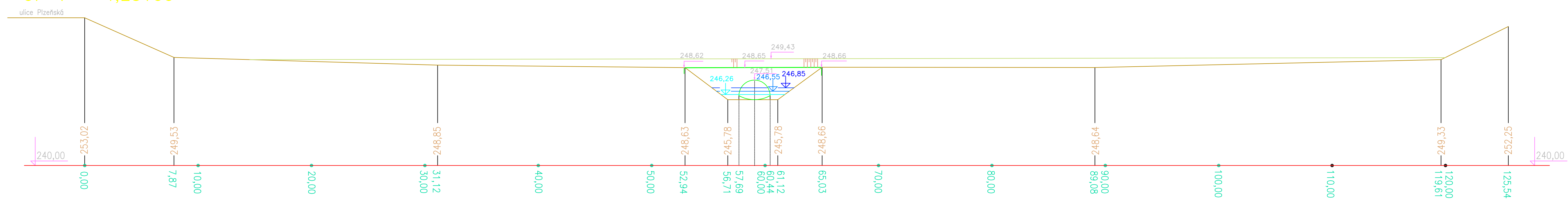
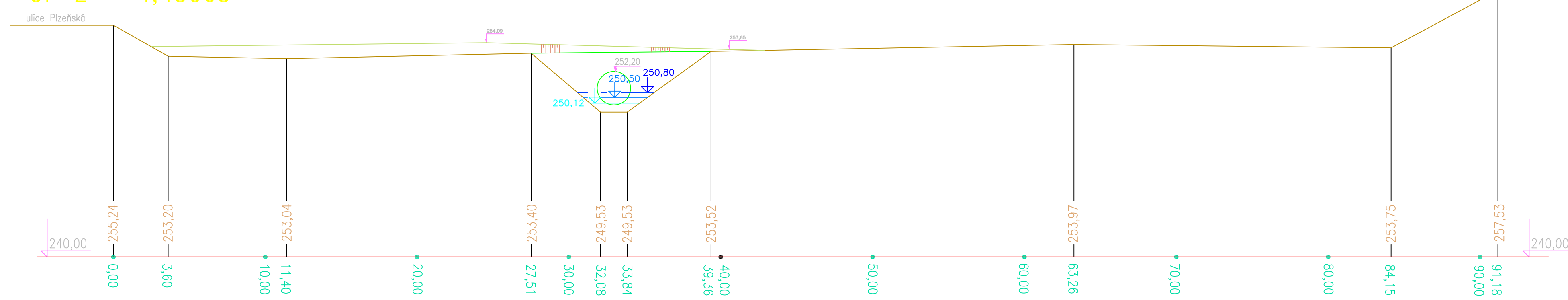


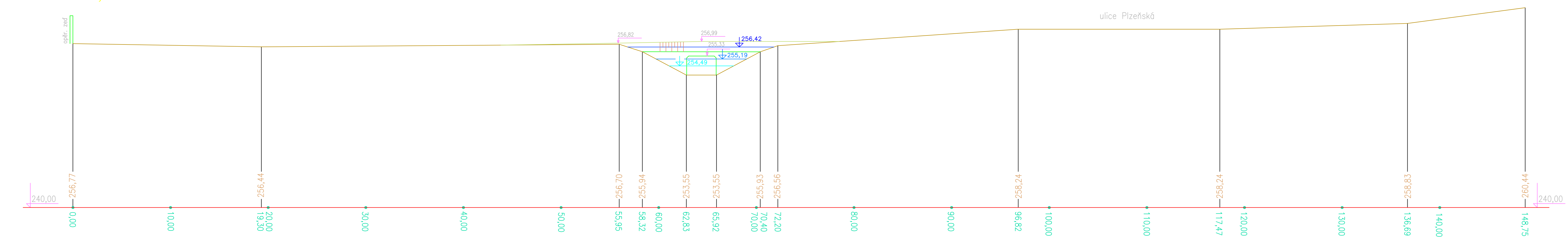
UP 1 - 4,25100



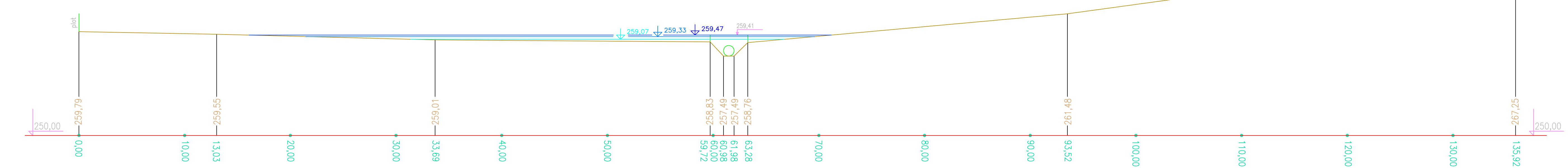
UP 2 - 4,45065



UP 3 - 4,72236



UP 4 - 4,98450



SOUŘADNICOVÝ SYSTÉM: S-JTSK		VÝŠKOVÝ SYSTÉM: BALT pv	
GEODETICKÉ PODKLADY			
DRUH VÝKRESU:	ČÍSLO ZAKAZK:	199164-1-71	DATA:
000LNÍ ŘEZY - část 1	M 1:200	5/2000	
NÁZEV ZAKAZKY:		MOTOLSKÝ POTOK	
MĚŘIL:	VYPRACOVAL:	KONTROLOVAL:	TECH. KONTROLA:
P. ŠTEJŠKAL	ING. TRNKA	ING. TRNKA	ING. A. MUDRA

Výškový systém Balt p. v.

Motolský potok - vodohospodářské studie odvedení srážkových vod		
účetní profily	účetní profily	účetní profily
Účetní profily - současný stav - část 1	1 : 200	7.1