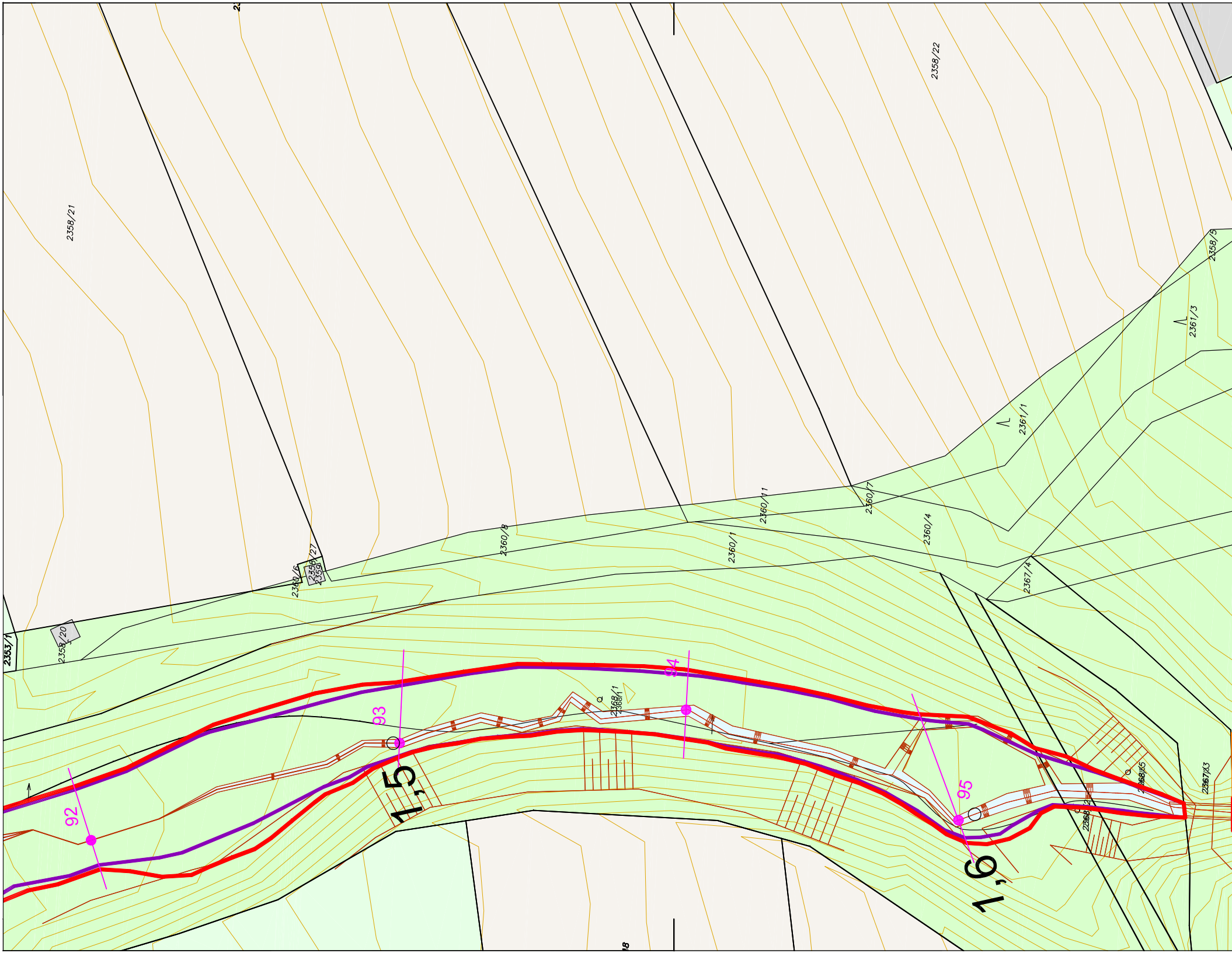
2358/21
2358/22
2358/5
2361/3
2361/1
2360/7
2360/11
2360/4
2360/8
2360/1
2367/4
2358/27
2359
2360/6
2358/20
2353/1
2368/1
2368/1
2368/5
2367/3
2368/2
92
93
94
95
15
16

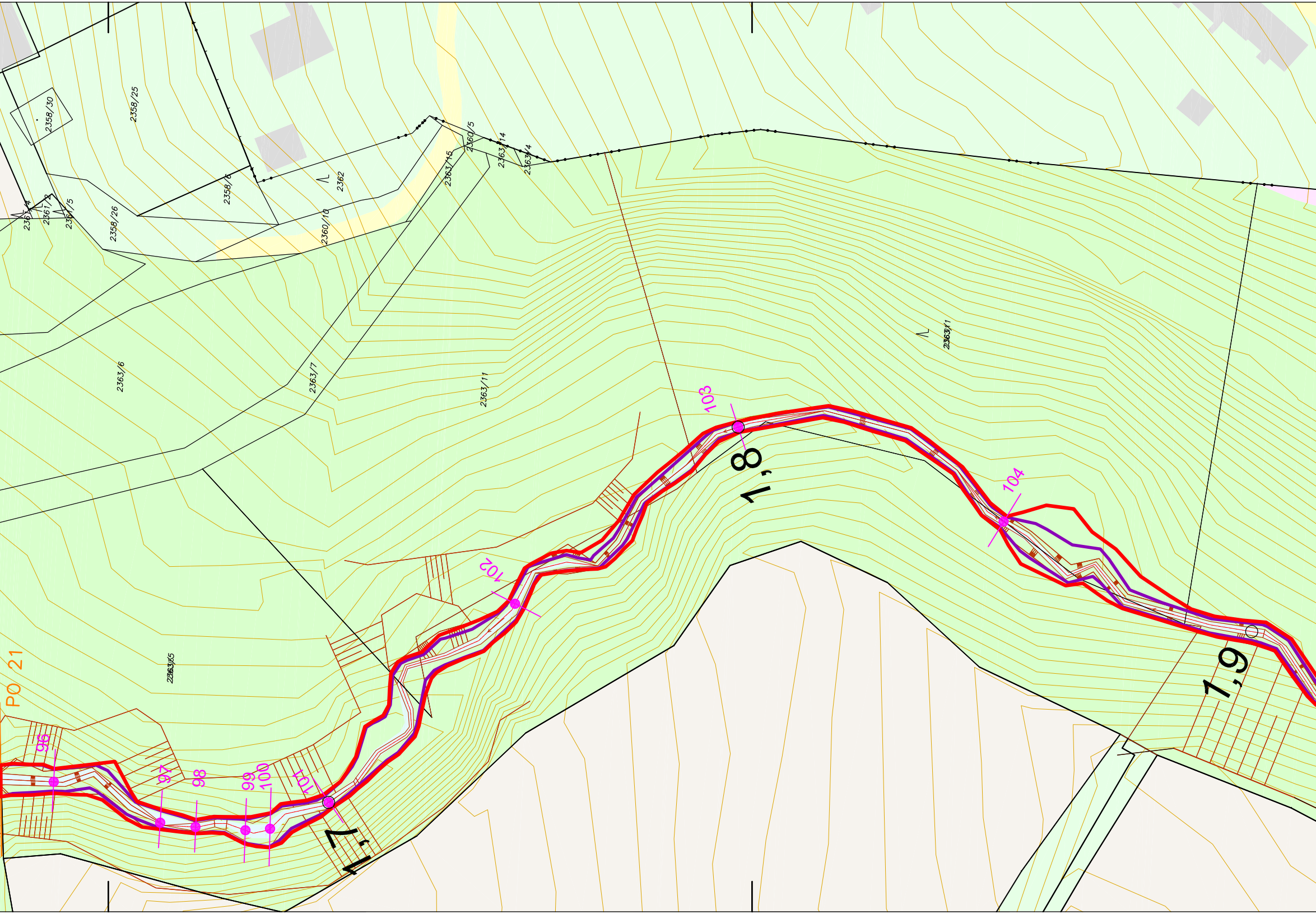
2358/30
2358/25
2358/6
2362
2360/5
2363/14
2363/4
2363/15
2361/4
2361/3
2361/5
2358/26
2360/10
2363/6
2363/7
2363/11
2363/1
2363/5
PO 21
96
97
98
99
100
101
102
103
104
1,7
1,8
1,9

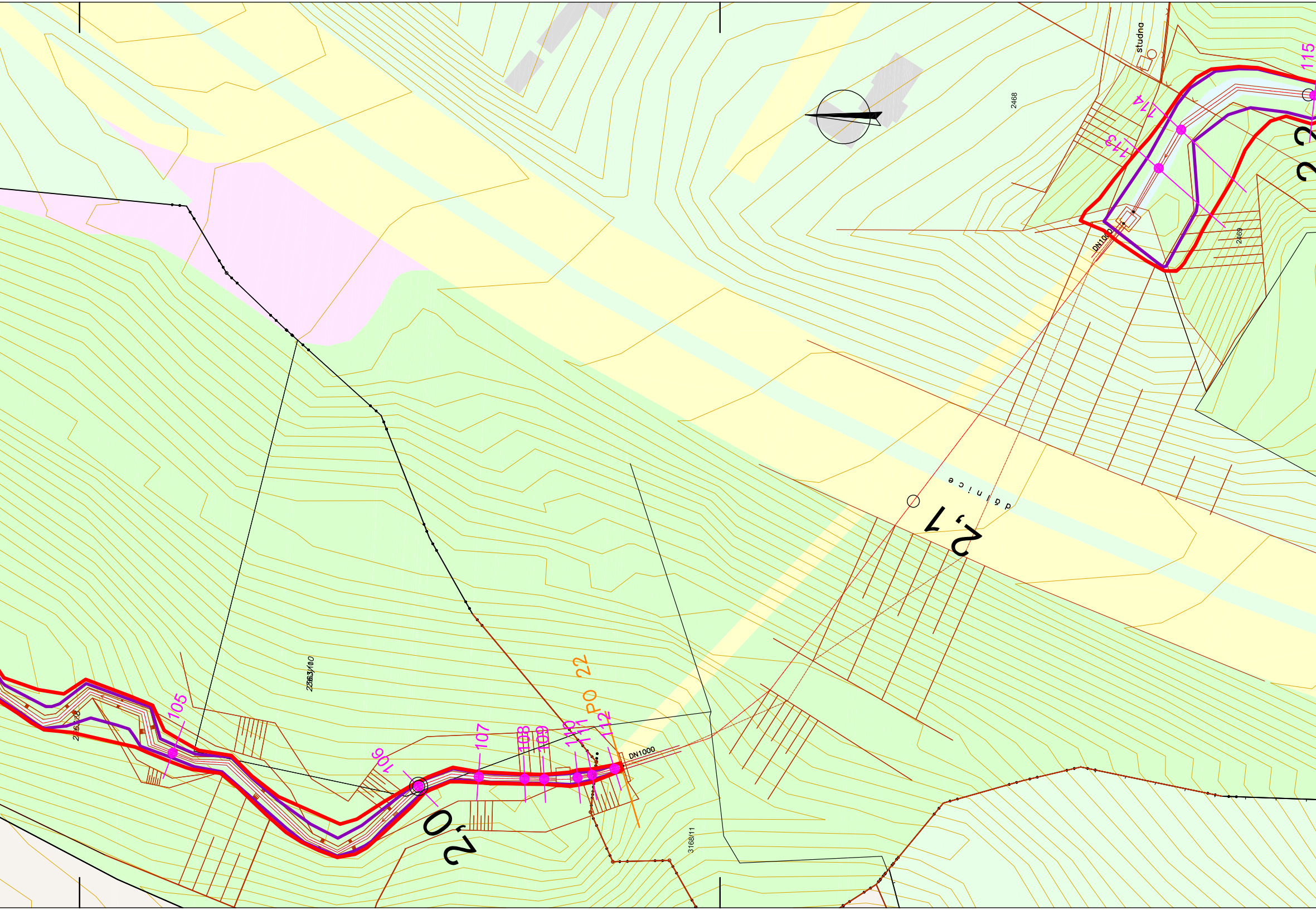
studna
115
114
113
2468
2469
DN1000
dálnice
2,1
22
PO
105
106
107
108
109
110
111
112
DN1000
2,0
3168/11

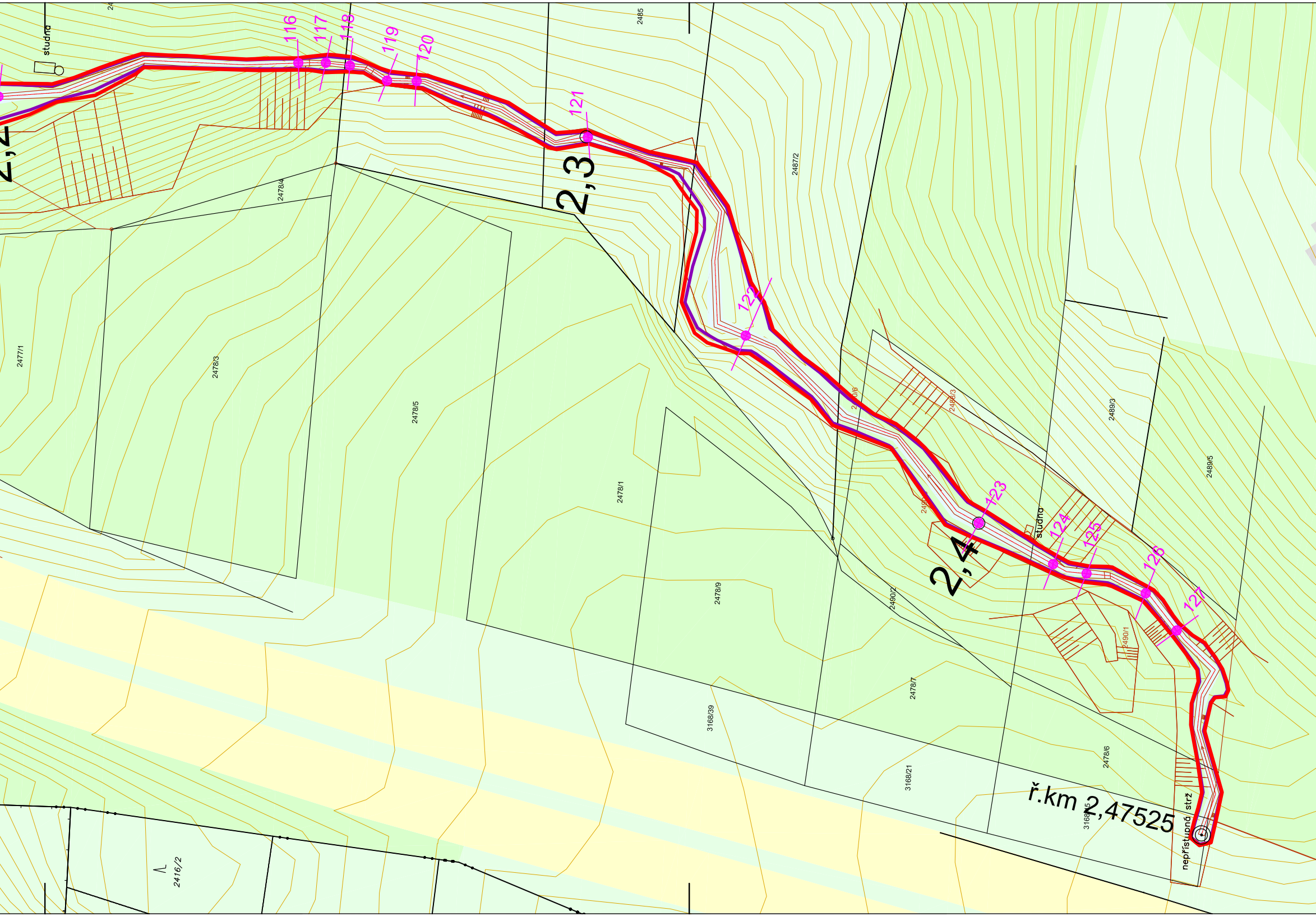
studna
116
117
118
119
120
121
122
123
124
125
126
127
2,3
2,4
2485
2487/2
2478/4
2477/1
2478/3
2478/5
2478/1
2478/9
2488/3
2489/3
2489/5
2490/2
2490/1
2478/7
2478/6
3168/39
3168/21
3168/15
2416/2
studna
ř.km 2,47525
nepřístupná strž

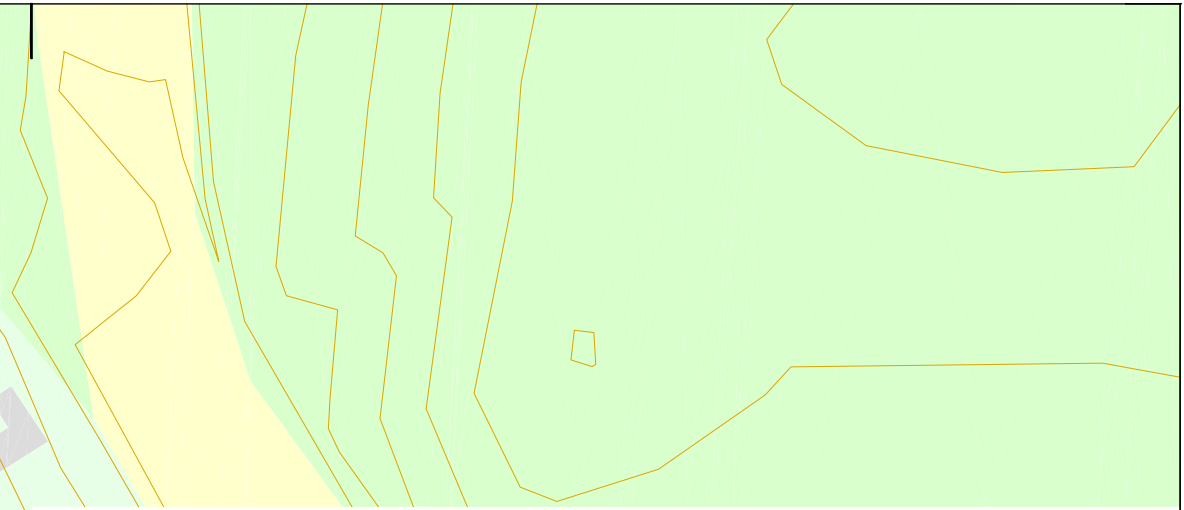

LEGENDA:

DN900	zatrubněný úsek
● 89	označení příčného profilu
🟥	hladina Q100
🟪	AZZU
☐	pole, hospod.využití
🟩	les
🟩	louky, zahrady
🟩	zeleň ve výstavbě
🟦	vodní toky, mokřady
⬜	zástavba
🟨	komunikace
🟥	sportovní využití
🟪	ostatní plochy
○ 0,3	osa a staničení toku

Výškový systém B.p.V.

d plus
PROJEKTOVÁ A INŽENÝRSKÁ A.S.

Sokolovská 16/45A, 186 00 Praha 8 - Karlín
tel. +420 221 873 111, fax. +420 221 873 247

www.d-plus.cz
d-plus@d-plus.cz

Hlavní inženýr projektu: Ing. Jindřich SLÁMA, Ph.D.	Zodp. projektant: Ing. Jindřich SLÁMA, Ph.D.	Vypracoval: Bc. Lukáš TESAŘ	
MÚ (OÚ): Praha	Kraj: Praha	Datum:	04/2009
Investor: MHMP,Odbor ochrany prostředí, Jungmanova 35/29, Praha 1		Stupeň:	Generel
Zakázka: Generel Kyjovského potoka		Číslo zakázky:	2806 - 08 - 00
		Měřítko:	1 : 500
		Počet formátů A4:	9 x A4
			Č. kopie:
Obsah:	Podrobná situace AZZU ř.km 1,450 - ř.km 2,475	Číslo přílohy: 5.4	Revize: -