ÚZEMÍ OBCE: HOSTIVICE

NÁDRŽE

SPÁD [promile] – L [m]: 2,50 155.90 | 1,31 321.60 | 2,54

ČÍSLO LOM. BODU

SMĚROVÉ POMĚRY

KŘÍŽENÍ:
ZAÚSTĚNÍ JENEČSKÉHO POTOKA
P253 Km 18,5000 MOSTEK 7,2m povodni
P254 Km 18,500 Ud.Pf MOSTEK 7,3m
P253 Km 18,500 MOSTEK 7,2m navodni
P254 Km 18,5300 Ud.Pf MOSTEK 7,3m povodni
P254 Km 18,5350 Ud.Pf MOSTEK 7,3m
P254 Km 18,5300 Ud.Pf MOSTEK 7,3m navodni
P255 Km 18,6526 Ud.Pf
PF 256 propustek povodni 12.2/1 m
PF 256 18700 propustek 12.2/1 m
PF 256 propustek navodni 12.2/ 1 m
P257 Km 18,7651 Ud.Pf
P258 Km 18,8729 Ud.Pf nad skolou LB
P259 Km 18,9742 Ud.Pf Stadion LB
P260 Km 19,0266 Ud.Pf Stadion LB
P261 Km 19,122 Ud.Pf PROPUST 3*DN 1250 povodni
P261 Km 19,1302 Ud.Pf PROPUST 3*DN 1250
P261 Km 19,1302 Ud.Pf PROPUST 3*DN 1250 navodni

LITOVICKÝ

M 1 : 2000/100

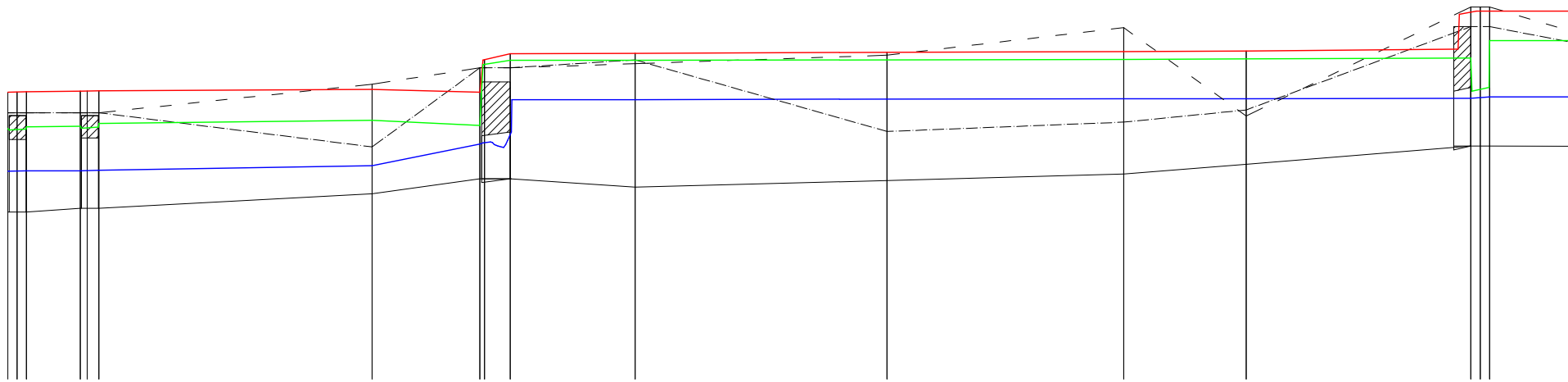

Q 100	340.78	340.79	340.80	340.81	340.84	340.78	341.60	341.61	341.63	341.65	341.66	341.70	342.51
Q 20	340.00	340.04	340.05	340.11	340.18	340.07	341.46	341.46	341.47	341.48	341.49	341.51	341.88
Q 5	339.09	339.10	339.10	339.11	339.21	339.67	340.62	340.62	340.63	340.64	340.64	340.65	340.68
PRAVÝ BŘEH	340.34	340.34	340.34	340.34	339.61	341.30	341.30	341.47	339.94	340.14	340.40	342.18	342.18
LEVÝ BŘEH	340.34	340.34	340.34	340.34	340.95	341.30	341.30	341.39	341.57	342.16	340.27	342.60	342.60
DNO	338.22	338.22	338.30	338.30	338.61	338.93	338.93	338.75	338.89	339.03	339.24	339.63	339.63

SROVNÁVACÍ ROVINA 325.00 [m n.m.]: 18,5 18,6 18,7 18,8 18,9 19,0 19,1

STANIČENÍ [km, m]: 18467.00 18496.00 18500.00 18504.00 18527.00 18530.00 18535.00 18651.90 18698.00 18700.00 18711.00 18764.40 18872.20 18973.50 19025.90 19122.00 19126.00 19130.00

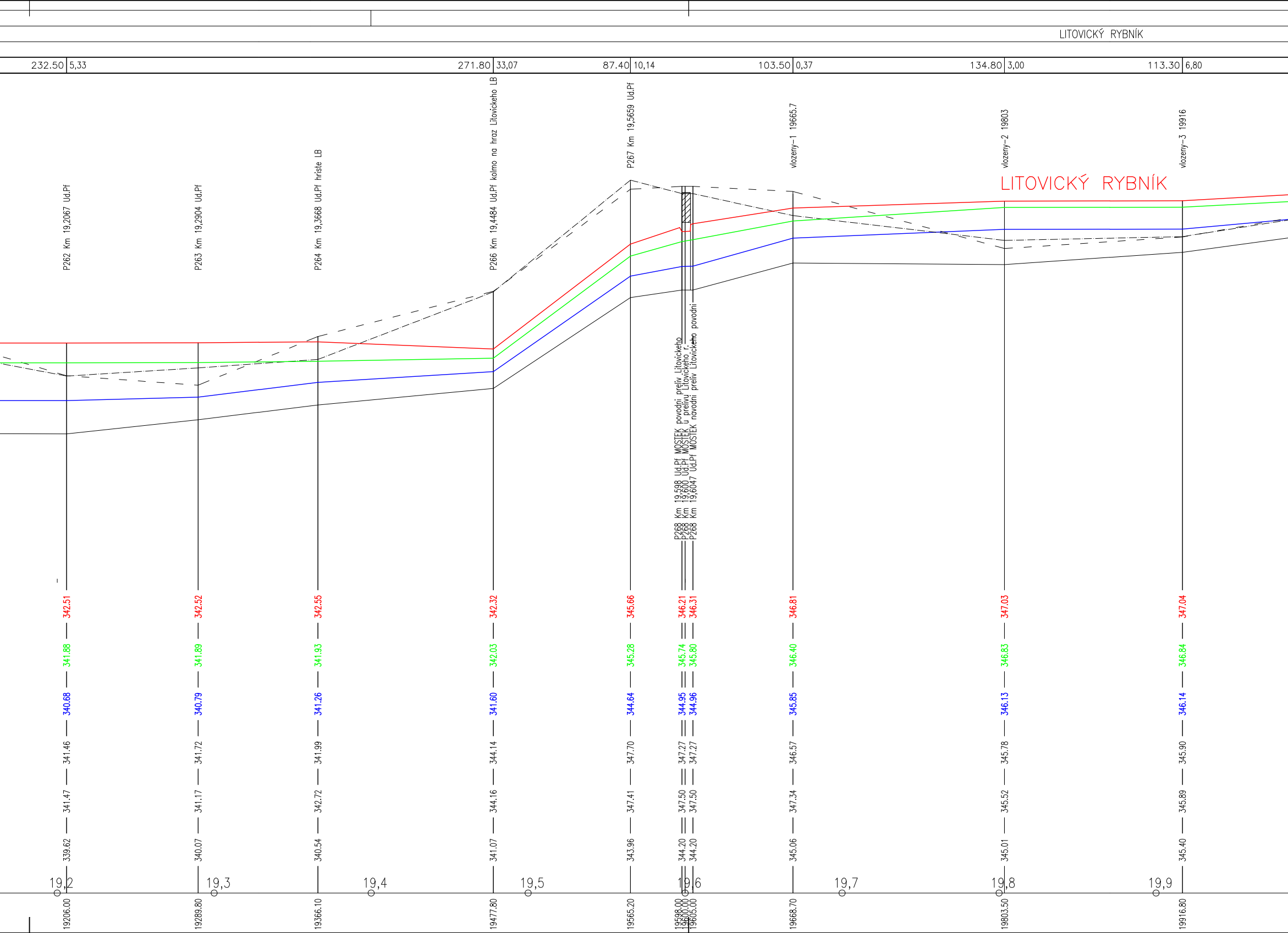
LITOVICKÝ RYBNÍK
232.50 5,33
271.80 33,07
87.40 10,14
103.50 0,37
134.80 3,00
113.30 6,80
P262 Km 19,2067 Ud.Pf
P263 Km 19,2904 Ud.Pf
P264 Km 19,3668 Ud.Pf hriste LB
P266 Km 19,4484 Ud.Pf kolmo na hraz Litovickeho LB
P267 Km 19,5659 Ud.Pf
P268 Km 19,598 Ud.Pf MOSTEK povodni preliv Litovickeho
P268 Km 19,600 Ud.Pf MOSTEK u prelivu Litovickeho r.
P268 Km 19,6047 Ud.Pf MOSTEK navodni preliv Litovickeho povodni
vlozeny-1 19665.7
vlozeny-2 19803
vlozeny-3 19916
LITOVICKÝ RYBNÍK
342.51
341.88
340.68
341.46
341.47
339.62
342.52
341.89
340.79
341.72
341.17
340.07
342.55
341.93
341.26
341.99
342.72
340.54
342.32
342.03
341.60
344.14
344.16
341.07
345.66
345.28
344.64
347.70
347.41
343.96
346.21
345.74
344.95
347.27
347.50
344.20
346.31
345.80
344.96
347.27
347.50
344.20
346.81
346.40
345.85
346.57
347.34
345.06
347.03
346.83
346.13
345.78
345.52
345.01
347.04
346.84
346.14
345.90
345.89
345.40
19,2
19,3
19,4
19,5
19,6
19,7
19,8
19,9
19206.00
19289.80
19366.10
19477.80
19565.20
19598.00
19600.00
19605.00
19668.70
19803.50
19916.80

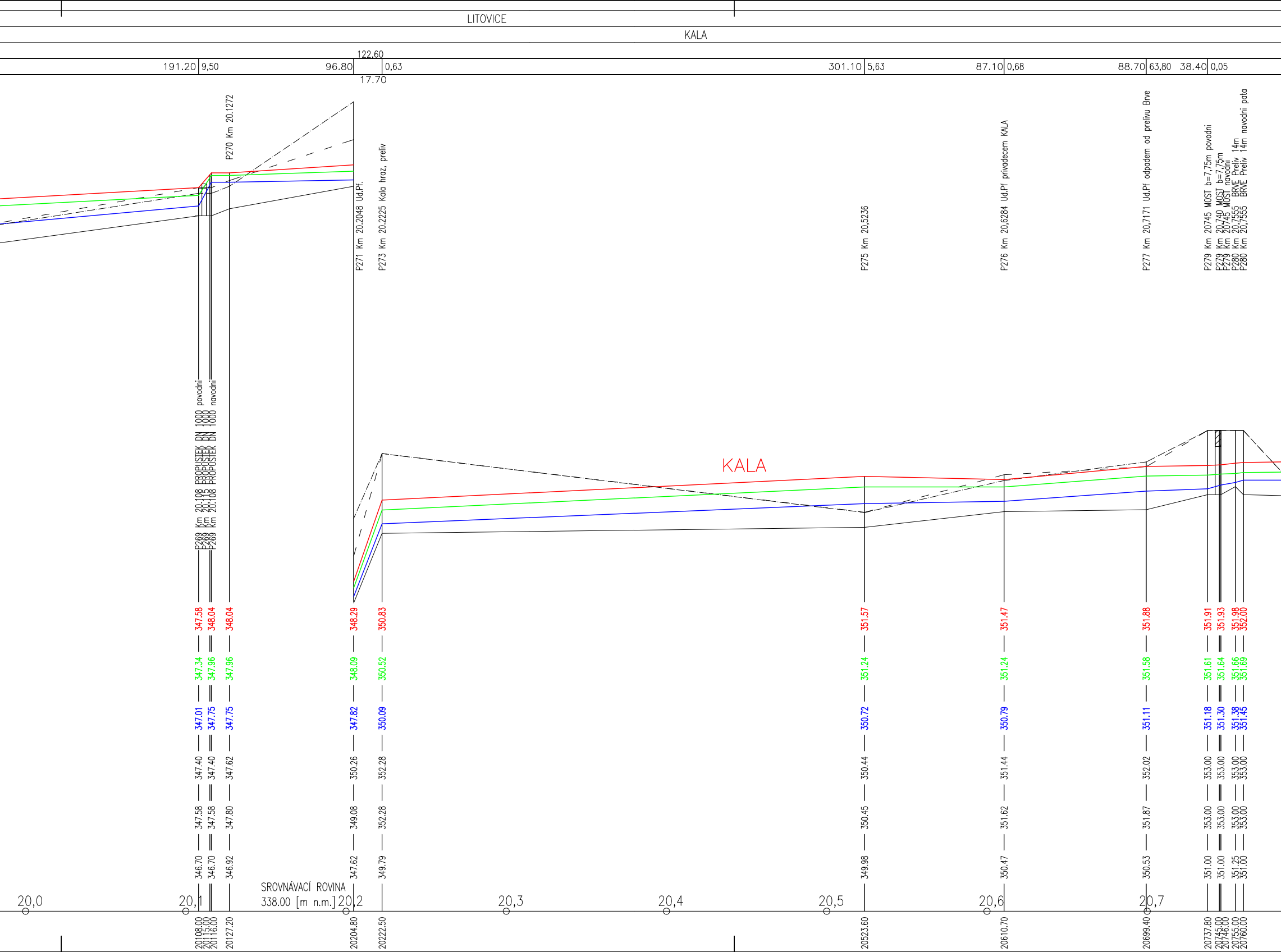
LITOVICE
KALA
191.20
9,50
96.80
122,60
17.70
0,63
301.10
5,63
87.10
0,68
88.70
63,80
38.40
0,05
P269 Km 20.108 PROPUSTEK DN 1000 povodni
P269 Km 20.115 PROPUSTEK DN 1000
P269 Km 20.108 PROPUSTEK DN 1000 navodni
P270 Km 20.1272
P271 Km 20.2048 Ud.Pf.
P273 Km 20.2225 Kala hraz, preliv
P275 Km 20,5236
P276 Km 20,6284 Ud.Pf privadecem KALA
P277 Km 20,7171 Ud.Pf odpadem od prelivu Brve
P279 Km 20745 MOST b=7,75m povodni
P279 Km 20,740 MOST b=7,75m
P279 Km 20,745 MOST navodni
P280 Km 20,7555 BRVE Preliv 14m
P280 Km 20,7555 BRVE Preliv 14m navodni pata
KALA
347.58
348.04
348.04
348.29
350.83
351.57
351.47
351.88
351.91
351.93
351.98
352.00
347.34
347.96
347.96
348.09
350.52
351.24
351.24
351.58
351.61
351.64
351.66
351.69
347.01
347.75
347.75
347.82
350.09
350.72
350.79
351.11
351.18
351.30
351.38
351.45
347.40
347.40
347.62
350.26
352.28
350.44
351.44
352.02
353.00
353.00
353.00
353.00
347.58
347.58
347.80
349.08
352.28
350.45
351.62
351.87
353.00
353.00
353.00
353.00
346.70
346.70
346.92
347.62
349.79
349.98
350.47
350.53
351.00
351.00
351.25
351.00
SROVNÁVACÍ ROVINA
338.00 [m n.m.]
20,0
20,1
20,2
20,3
20,4
20,5
20,6
20,7
20108.00
20115.00
20116.00
20127.20
20204.80
20222.50
20523.60
20610.70
20699.40
20737.80
20745.00
20746.00
20755.00
20760.00

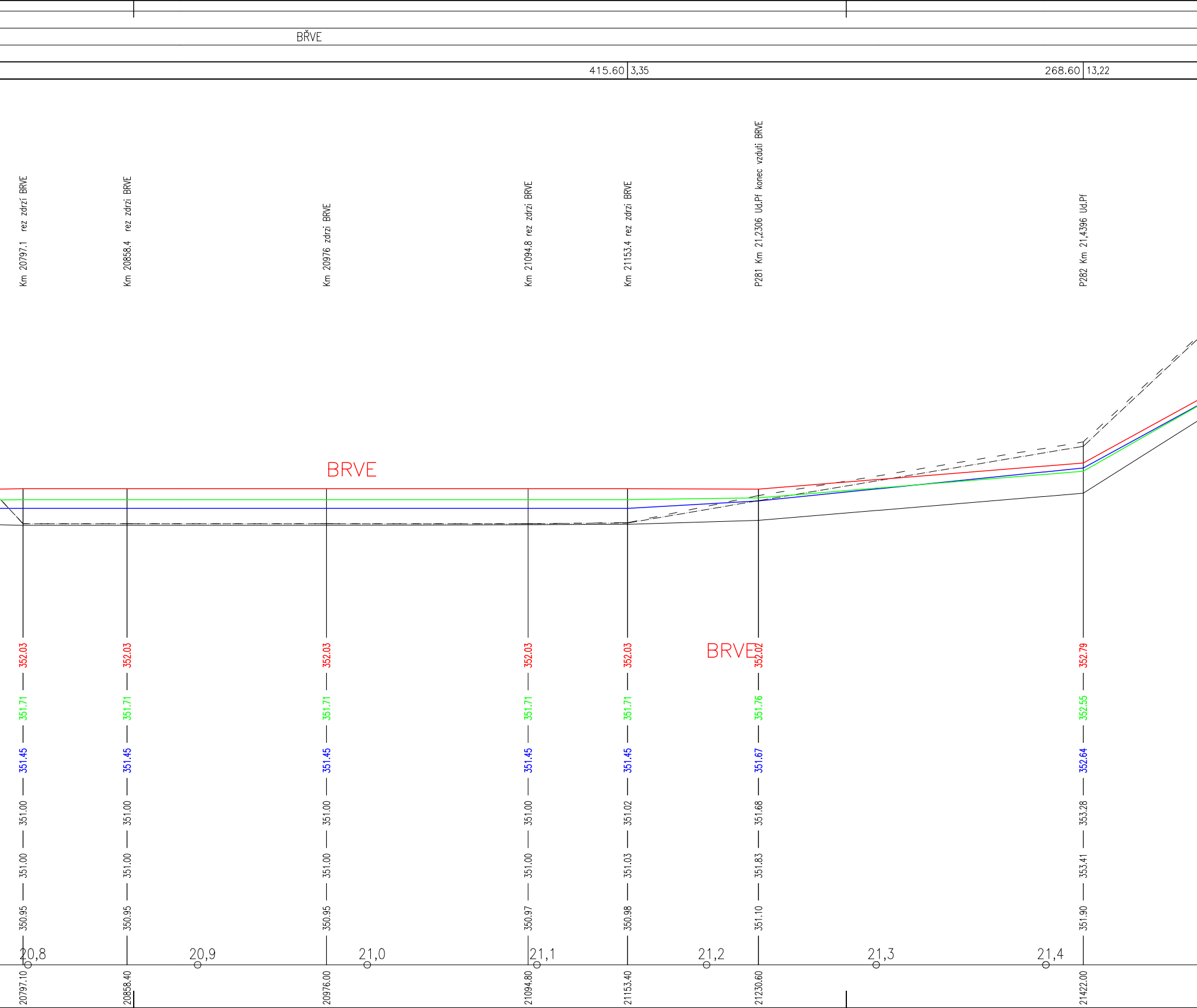
BŘVE
415.60
3,35
268.60
13,22
Km 20797.1 rez zdrzi BRVE
Km 20858.4 rez zdrzi BRVE
Km 20976 zdrzi BRVE
Km 21094.8 rez zdrzi BRVE
Km 21153.4 rez zdrzi BRVE
P281 Km 21,2306 Ud.Pf konec vzduti BRVE
P282 Km 21,4396 Ud.Pf
BRVE
BRVE
352.03
351.71
351.45
351.00
351.00
350.95
352.03
351.71
351.45
351.00
351.00
350.95
352.03
351.71
351.45
351.00
351.00
350.95
352.03
351.71
351.45
351.00
351.00
350.97
352.03
351.71
351.45
351.02
351.03
350.98
352.02
351.76
351.67
351.68
351.83
351.10
352.79
352.55
352.64
353.28
353.41
351.90
20,8
20,9
21,0
21,1
21,2
21,3
21,4
20797.10
20858.40
20976.00
21094.80
21153.40
21230.60
21422.00

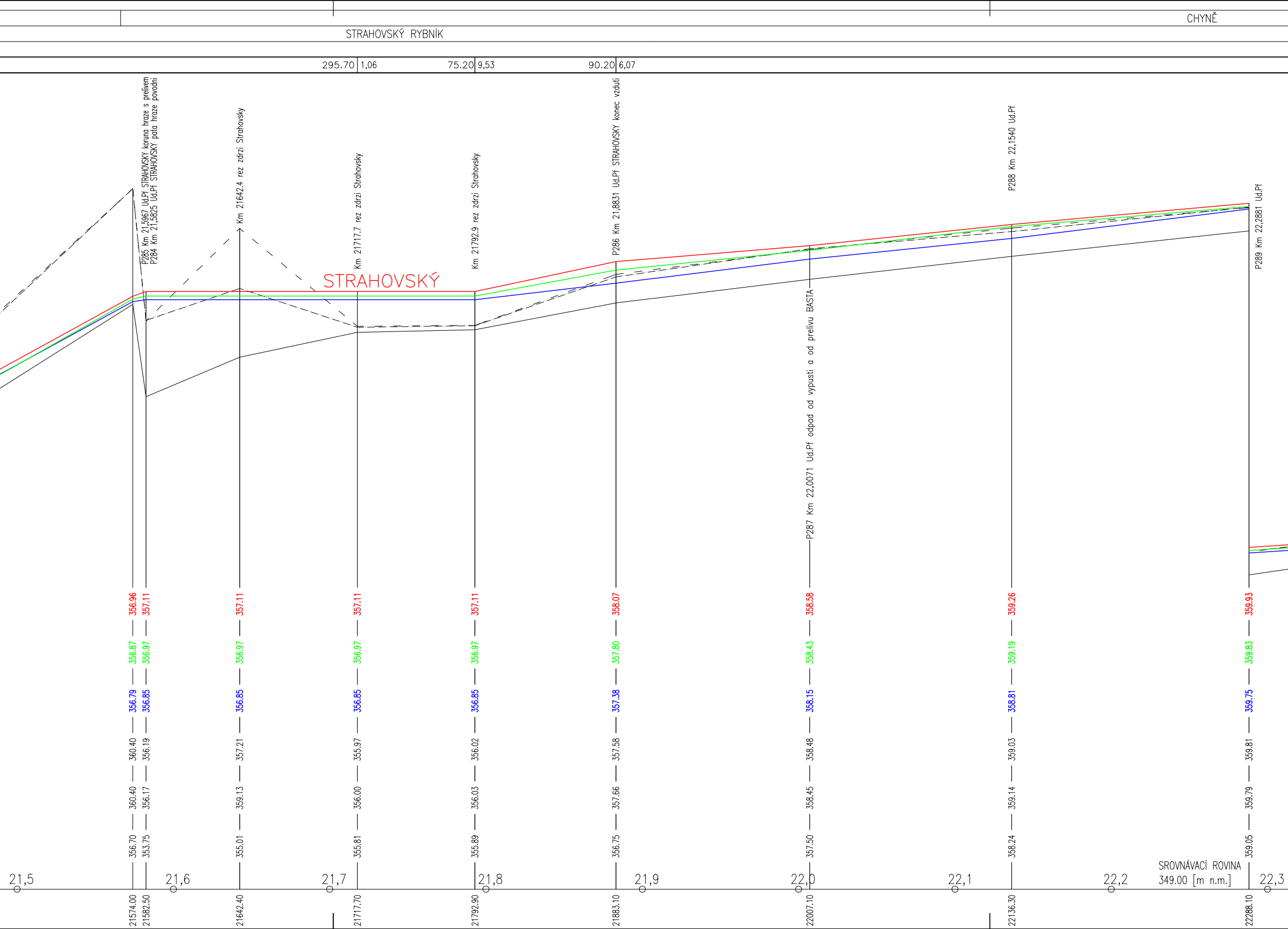
CHYNĚ
STRAHOVSKÝ RYBNÍK
295.70
1,06
75.20
9,53
90.20
6,07
P285 Km 21,5967 Ud.Pf STRAHOVSKY koruna hraze s prelivem
P284 Km 21,5825 Ud.Pf STRAHOVSKY pata hraze povodni
Km 21642.4 rez zdrzi Strahovsky
Km 21717.7 rez zdrzi Strahovsky
Km 21792.9 rez zdrzi Strahovsky
P286 Km 21,8831 Ud.Pf STRAHOVSKY konec vzduti
P287 Km 22,0071 Ud.Pf odpad od vypusti a od prelivu BASTA
P288 Km 22,1540 Ud.Pf
P289 Km 22,2881 Ud.Pf
STRAHOVSKÝ
356.96
356.87
356.79
360.40
360.40
356.70
21574.00
357.11
356.97
356.85
356.19
356.17
353.75
21582.50
357.11
356.97
356.85
357.21
359.13
355.01
21642.40
357.11
356.97
356.85
355.97
356.00
355.81
21717.70
357.11
356.97
356.85
356.02
356.03
355.89
21792.90
358.07
357.80
357.38
357.58
357.66
356.75
21883.10
358.58
358.43
358.15
358.48
358.45
357.50
22007.10
359.26
359.19
358.81
359.03
359.14
358.24
22136.30
359.93
359.83
359.75
359.81
359.79
359.05
22288.10
21,5
21,6
21,7
21,8
21,9
22,0
22,1
22,2
22,3
SROVNÁVACÍ ROVINA
349.00 [m n.m.]

BAŠTA

535.20	12,62	237.00	18,32	107.00	9,42	95.50	13,88	267.30	10,41

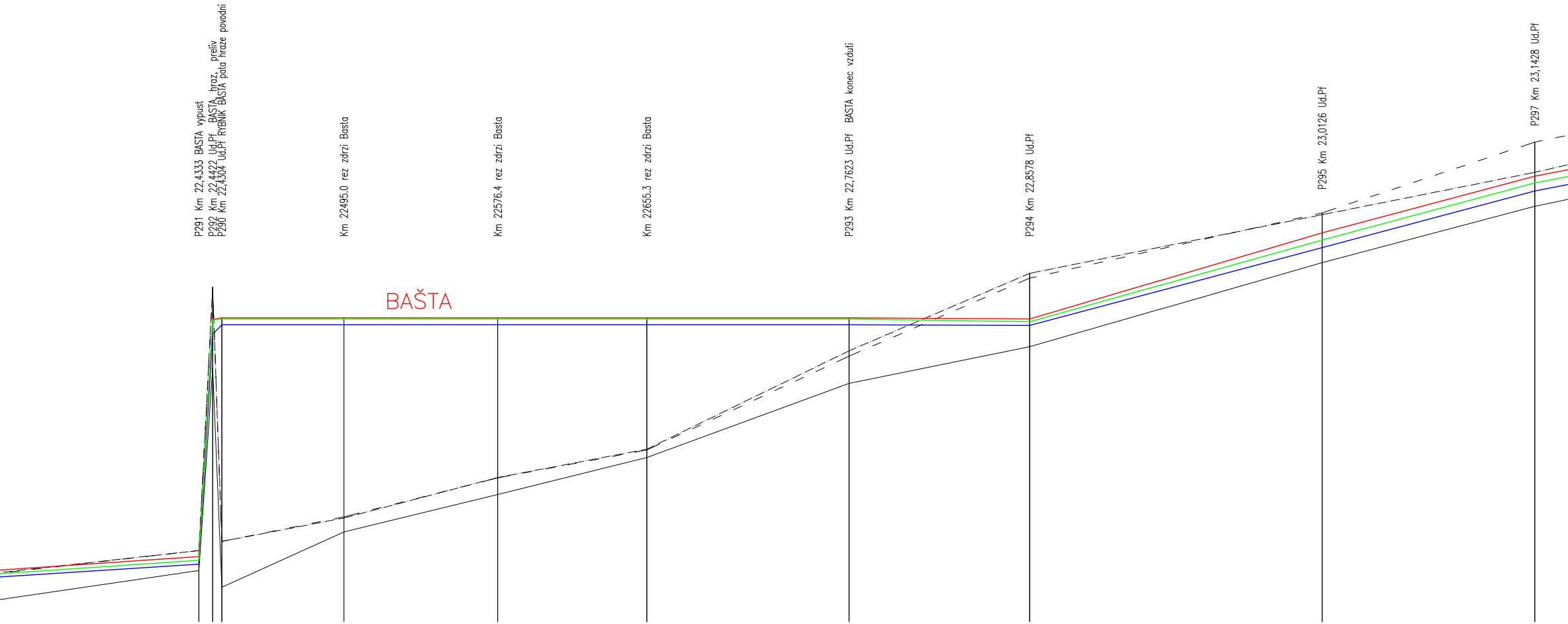
P291 Km 22,4333 BASTA vypust
P292 Km 22,4422 Ud.Pf BASTA hraz, preliv
P290 Km 22,4304 Ud.Pf RYBNIK BASTA pata hraze povodni
Km 22495.0 rez zdrzi Basta
Km 22576.4 rez zdrzi Basta
Km 22655.3 rez zdrzi Basta
P293 Km 22,7623 Ud.Pf BASTA konec vzduti
P294 Km 22,8578 Ud.Pf
P295 Km 23,0126 Ud.Pf
P297 Km 23,1428 Ud.Pf
BAŠTA

P291	360.37	360.27	360.17	360.53	360.53	360.00	22418.30
P292	366.64	366.63	366.25	367.50	367.45	365.36	22425.60
P290	366.68	366.65	366.50	360.77	360.77	359.56	22430.40
Km 22495.0	366.68	366.65	366.50	361.39	361.42	361.02	22495.00
Km 22576.4	366.68	366.65	366.50	362.46	362.45	362.01	22576.40
Km 22655.3	366.68	366.65	366.50	363.21	363.19	362.99	22655.30
P293	366.68	366.65	366.50	365.81	365.67	364.95	22762.30
P294	366.65	366.58	366.48	367.86	367.73	365.92	22857.80
P295	368.93	368.74	368.54	369.41	369.46	368.14	23012.60
P297	370.43	370.25	370.04	370.53	371.33	369.63	23125.10

22,4 22,5 22,6 22,7 22,8 22,9 23,0 23,1

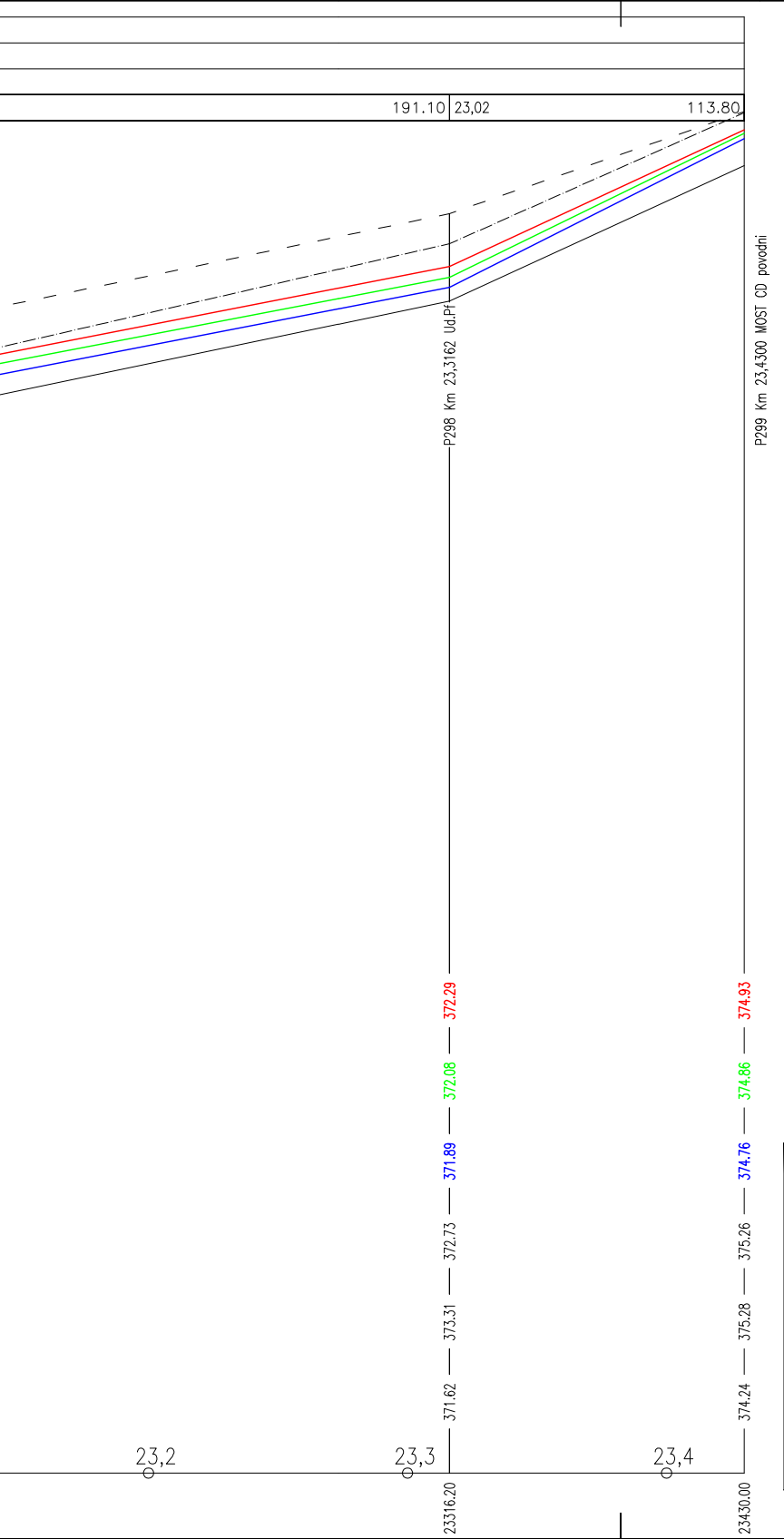

LEGENDA:

🟦	**HLADINA Q_5**
🟩	**HLADINA Q_{20}**
🟥	**HLADINA Q_{100}**
―	**DNO TOKU**
– – – –	**LEVÝ BŘEH**
–·–·–·–	**PRAVÝ BŘEH**

SOUŘADNICOVÝ SYSTÉM: JTSK
VÝŠKOVÝ SYSTÉM: BPV

Soubor D.2.11.dwg	Vypracoval ING. LIPTÁK	Projektant ING. HYBÁŠEK	Hl. Ing. projektu ING. VALEČKA	MV projekt spol. s r.o. Lipence 769, Praha 5 tel. 222 722 522 IČ: 26 13 79 17 fax. 222 715 520 DIČ: CZ26137917
Investor Magistrát hl. m. Prahy			Kraj STŘEDOČESKÝ	

Akce

GENEREL LITOVICKO – ŠÁRECKÉHO POTOKA
A JEHO PŘÍTOKŮ

D. Povodňový model

D.2. Grafické výstupy z modelu – Litovicko–Šárecký potok

Příloha
Podélný profil Litovického potoka – KM 18,49000 – 23,43000

Formát předlohy	13 A4
Datum	listopad 2006
Stupeň	S
Číslo zakázky	MV 366/04/8
Měřítko 1:2000/100	Č. příl. D.2.11.