NEBUŠICKÝ

M 1 : 2000/100

ÚZEMÍ OBCE: NEBUŠICE

NÁDRŽE

SPÁD [promile] – L [m]: 8,83 | 82.70 | 45,82 | 82.50 | 24,70 | 66.40 | 3,99 | 35.10 | 22,22 15.30 | 10,42 9.60 | 48,70 11.50 | 3,04 23.00 | 10,40 12.50 | 16,97 16.50 | 10,06 | 90.50 | 13,32 | 71.30 | 21,05 | 62.70 | 18,67 | 60.00 | 22,70

ČÍSLO LOM. BODU

SMĚROVÉ POMĚRY

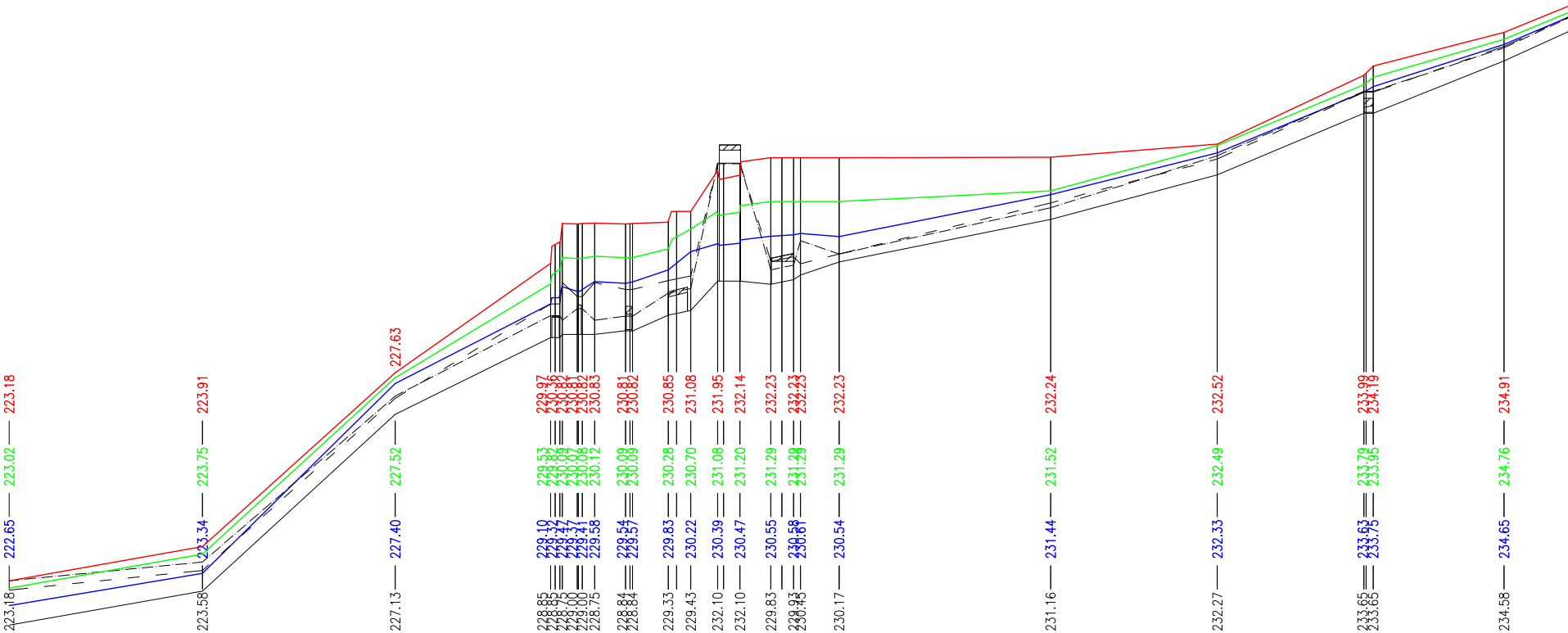

KŘÍŽENÍ	Q 100	Q 20	Q 5	PRAVÝ BŘEH	LEVÝ BŘEH	DNO	STANIČENÍ [km, m]
ZAUSTĚNÍ DO LITVICKO–ŠÁRECKÉHO POTOKA KM 4.545 PN02 km 0.05440	223.18	223.02	222.65	223.18	222.98	222.23	54.40
PN03 km 0.13710	223.91	223.75	223.34	223.58	223.40	222.96	137.10
PN05 km 0.21960	227.63	227.52	227.40	227.13	227.08	226.74	219.60
PN06 km 0.286 MOSTEK povodni PN06 km 0.2900 MOSTEK navodni PN07 km 0.29100 Ud.Pf PN08 Pod Habrovkou povodni PN08 Pod Habrovkou navodni PN07 km 0.29100	229.97 230.36 230.82 230.81 230.82 230.83	229.53 229.82 230.09 230.07 230.08 230.12	229.10 229.32 229.47 229.37 229.41 229.58	228.85 228.85 228.75 229.00 229.00 228.75	229.10 229.10 229.56 229.26 229.26 229.56	228.38 228.38 228.45 228.45 228.45 228.45	286.00 288.00 291.00 297.50 298.00 299.60 304.90
PN10a propustek DN 500 povodni PN10 propustek DN 500 navodni	230.81 230.82	230.09 230.09	229.54 229.57	228.84 228.84	229.41 229.41	228.53 228.52	318.10 320.00 321.10
PN11 Km 0.3364 propustek DN 500 povodni	230.85	230.28	229.83	229.33	229.60	228.86	336.40 340.00
PN11 propustek DN 500 navodni	231.08	230.70	230.22	229.43	229.70	228.96	346.00
PN12 km 0.36710 most povodni Horomericka	231.95	231.08	230.39	232.10	232.11	229.59	357.50 360.00
PN12 km 0.36710 most navodni Horomericka	232.14	231.20	230.47	232.10	232.11	229.59	367.10
PN13 Most b=9.6 povodni PN13 Most b=9.6 PN13 Most b=9.6 navodni PN14 Km 392.9 UdPf	232.23 232.23 232.23	231.29 231.29 231.29	230.55 230.58 230.61	229.83 229.93 230.45	230.01 230.11 229.96	229.52 229.62 229.72	380.30 385.00 390.00 393.00
PN12 km 0.36710 most navodni Horomericka	232.23	231.29	230.54	230.17	230.17	230.00	409.50
PN16 km 0.50030 Ud.Pf	232.24	231.52	231.44	231.16	231.26	230.91	500.00
PN17 km 0.57680 Ud.Pf	232.52	232.49	232.33	232.27	232.20	231.86	571.30
PN18b trouba ocel DN 300 povodni PN18 trouba ocel DN 300 PN18 trouba ocel DN 300 navodni	233.99 234.19	233.79 233.95	233.63 233.75	233.65 233.65	233.63 233.63	233.18 233.18	634.00 636.00 638.00
PN19 km 0.69400	234.91	234.76	234.65	234.58	234.61	234.30	694.00

SROVNÁVACÍ ROVINA 218.00 [m n.m.]

STANIČENÍ [km, m]: 0.00 0,0 | 0,1 | 0,2 | 0,3 | 0,4 | 0,5 | 0,6 | 0,7

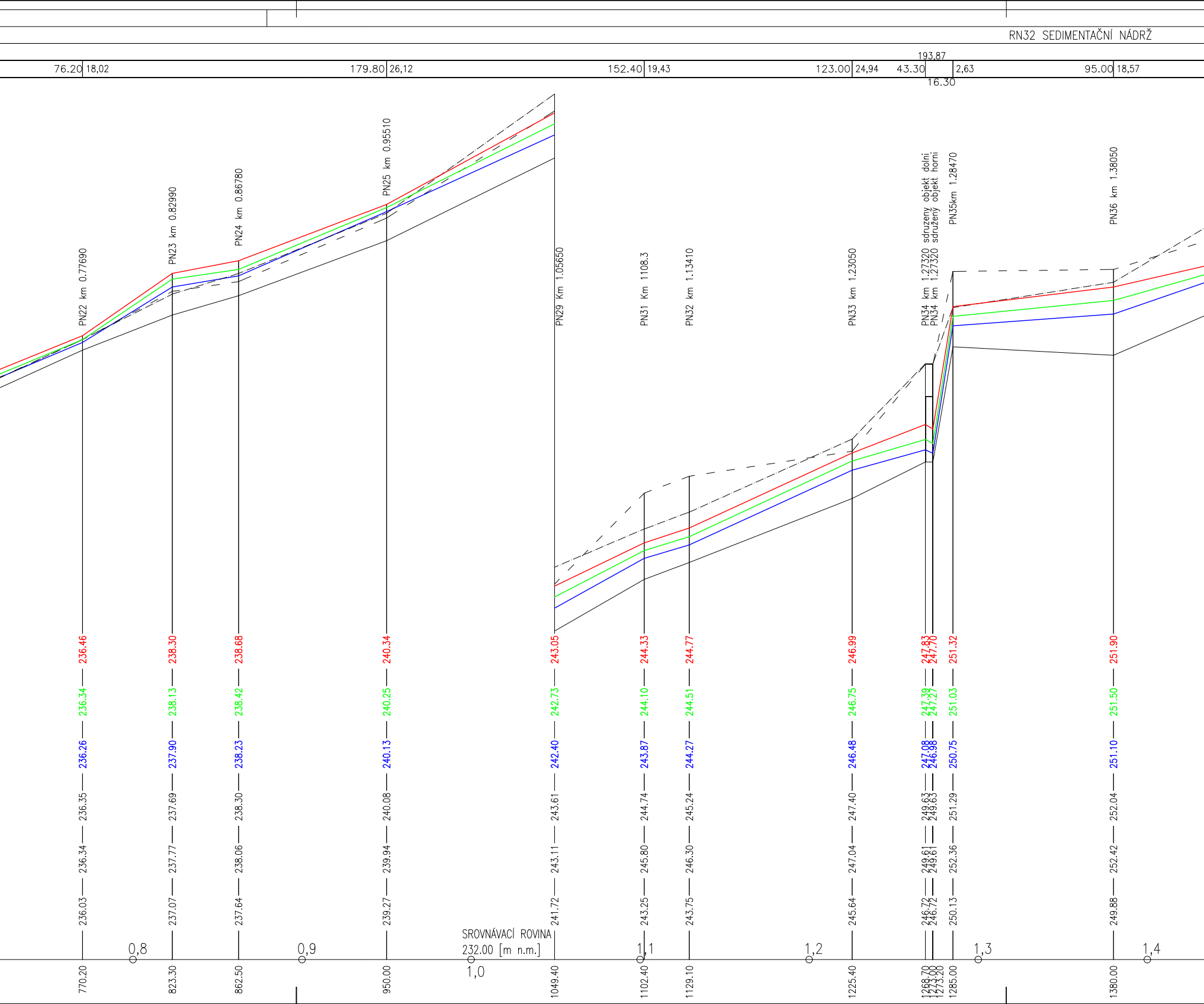
RN32 SEDIMENTAČNÍ NÁDRŽ
76.20
18,02
179.80
26,12
152.40
19,43
123.00
24,94
43.30
193,87
16.30
2,63
95.00
18,57
PN22 km 0.77690
PN23 km 0.82990
PN24 km 0.86780
PN25 km 0.95510
PN29 Km 1.05650
PN31 Km 1108.3
PN32 km 1.13410
PN33 km 1.23050
PN34 km 1.27320 sdruzeny objekt dolni
PN34 km 1.27320 sdružený objekt horni
PN35km 1.28470
PN36 km 1.38050
236.46
238.30
238.68
240.34
243.05
244.33
244.77
246.99
247.83
247.70
251.32
251.90
236.34
238.13
238.42
240.25
242.73
244.10
244.51
246.75
247.39
247.27
251.03
251.50
236.26
237.90
238.23
240.13
242.40
243.87
244.27
246.48
247.08
246.98
250.75
251.10
236.35
237.69
238.30
240.08
243.61
244.74
245.24
247.40
249.63
249.63
251.29
252.04
236.34
237.77
238.06
239.94
243.11
245.80
246.30
247.04
249.61
249.61
252.36
252.42
236.03
237.07
237.64
239.27
241.72
243.25
243.75
245.64
246.72
246.72
250.13
249.88
SROVNÁVACÍ ROVINA
232.00 [m n.m.]
0,8
0,9
1,0
1,1
1,2
1,3
1,4
770.20
823.30
862.50
950.00
1049.40
1102.40
1129.10
1225.40
1268.70
1273.00
1273.20
1285.00
1380.00

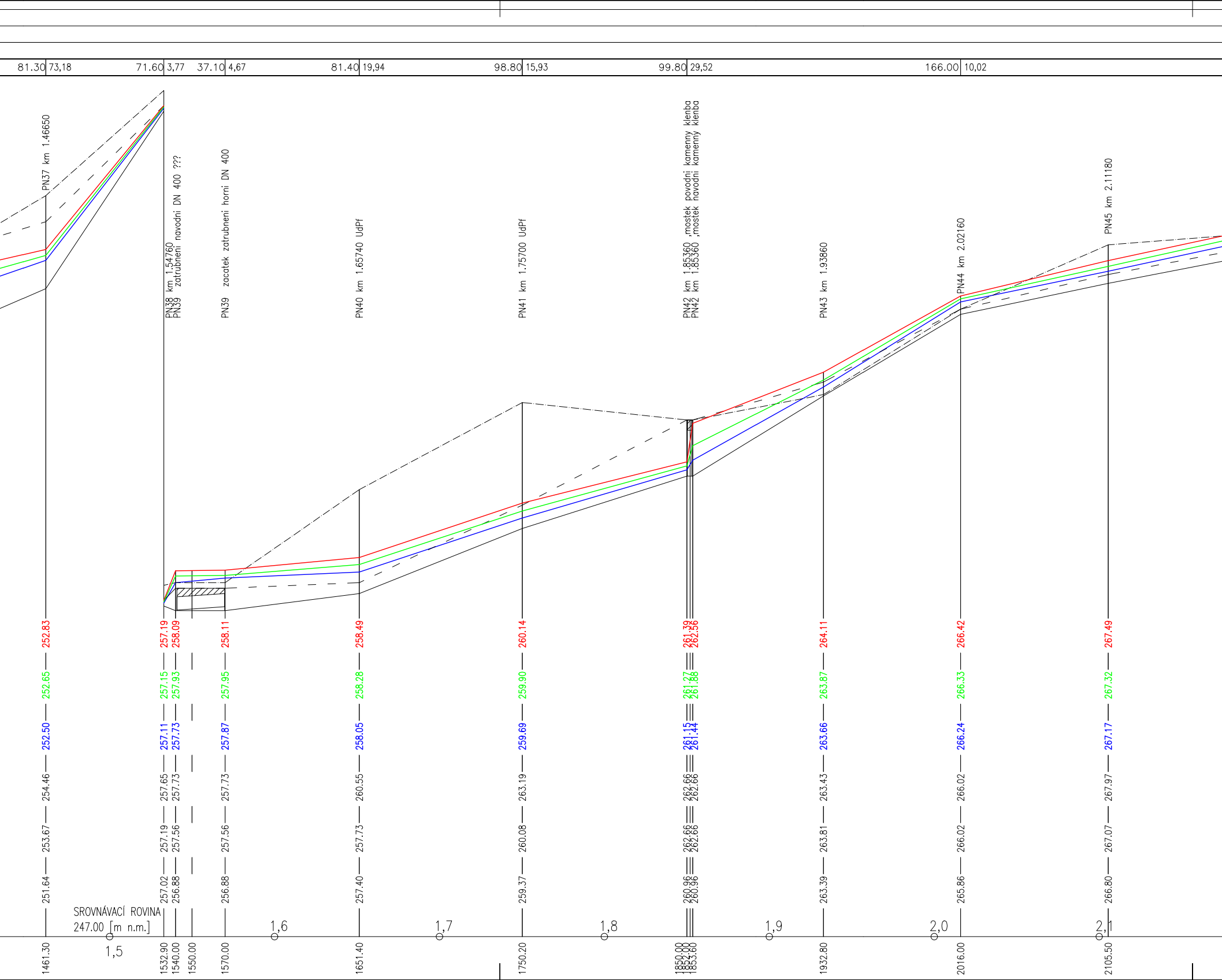
81.30
73,18
71.60
3,77
37.10
4,67
81.40
19,94
98.80
15,93
99.80
29,52
166.00
10,02
PN37 km 1.46650
PN38 km 1.54760
PN39 zatrubneni navodni DN 400 ???
PN39 zacatek zatrubneni horni DN 400
PN40 km 1.65740 UdPf
PN41 km 1.75700 UdPf
PN42 km 1.85360 ,mostek povodni kamenny klenba
PN42 km 1.85360 ,mostek navodni kamenny klenba
PN43 km 1.93860
PN44 km 2.02160
PN45 km 2.11180
252.83
252.65
252.50
254.46
253.67
251.64
1461.30
257.19
258.09
257.15
257.93
257.11
257.73
257.65
257.73
257.19
257.56
257.02
256.88
1532.90
1540.00
1550.00
258.11
257.95
257.87
257.73
257.56
256.88
1570.00
258.49
258.28
258.05
260.55
257.73
257.40
1651.40
260.14
259.90
259.69
263.19
260.08
259.37
1750.20
261.39
262.56
261.27
261.88
261.15
261.44
262.66
262.66
262.66
262.66
260.96
260.96
1850.00
1852.00
1853.60
264.11
263.87
263.66
263.43
263.81
263.39
1932.80
266.42
266.33
266.24
266.02
266.02
265.86
2016.00
267.49
267.32
267.17
267.97
267.07
266.80
2105.50
SROVNÁVACÍ ROVINA
247.00 [m n.m.]
1,5
1,6
1,7
1,8
1,9
2,0
2,1

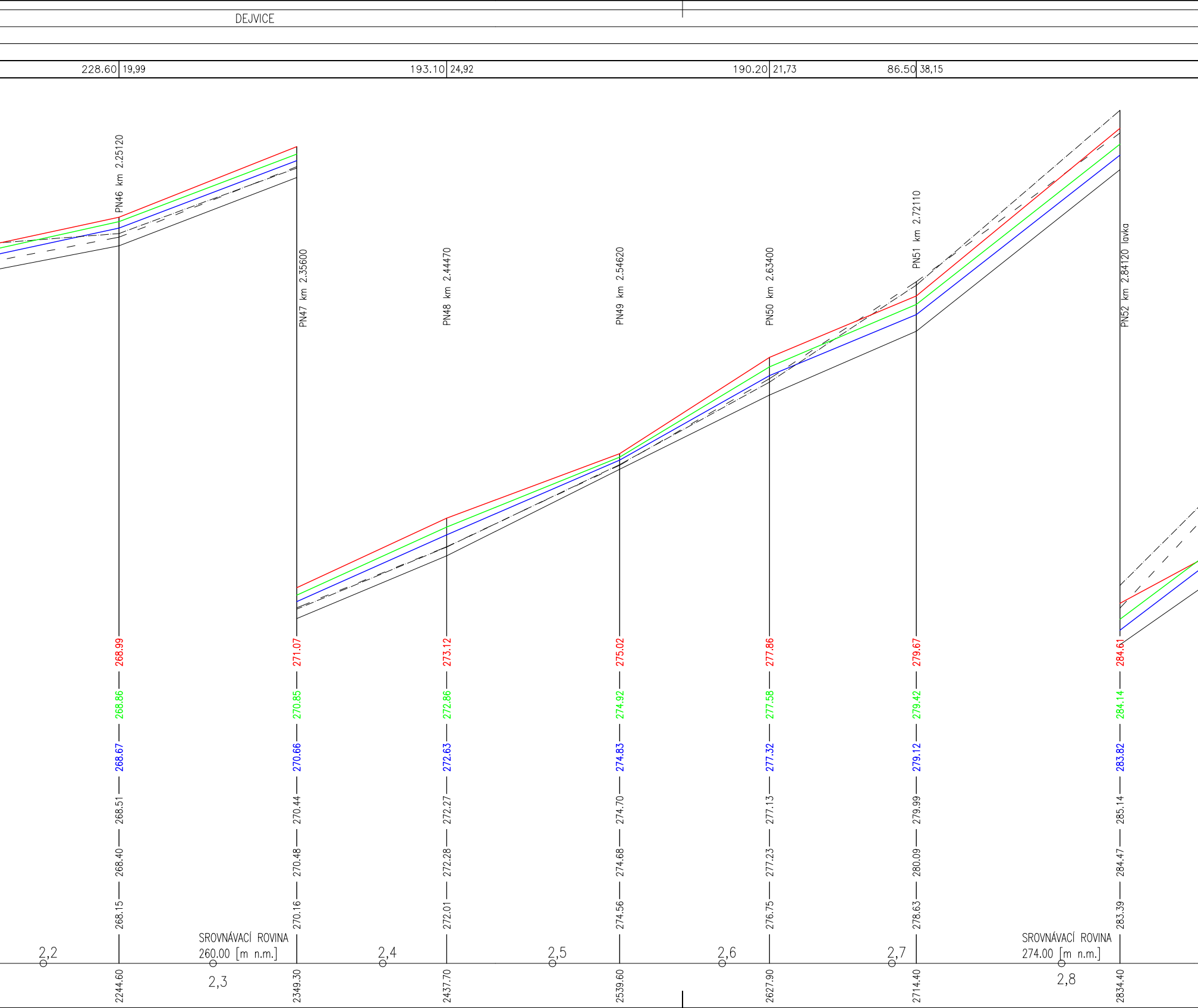
DEJVICE
228.60
19,99
193.10
24,92
190.20
21,73
86.50
38,15
PN46 km 2.25120
PN47 km 2.35600
PN48 km 2.44470
PN49 km 2.54620
PN50 km 2.63400
PN51 km 2.72110
PN52 km 2.84120 lavka
268.99
268.86
268.67
268.51
268.40
268.15
2244.60
271.07
270.85
270.66
270.44
270.48
270.16
2349.30
273.12
272.86
272.63
272.27
272.28
272.01
2437.70
275.02
274.92
274.83
274.70
274.68
274.56
2539.60
277.86
277.58
277.32
277.13
277.23
276.75
2627.90
279.67
279.42
279.12
279.99
280.09
278.63
2714.40
284.61
284.14
283.82
285.14
284.47
283.39
2834.40
2,2
SROVNÁVACÍ ROVINA
260.00 [m n.m.]
2,3
2,4
2,5
2,6
2,7
SROVNÁVACÍ ROVINA
274.00 [m n.m.]
2,8

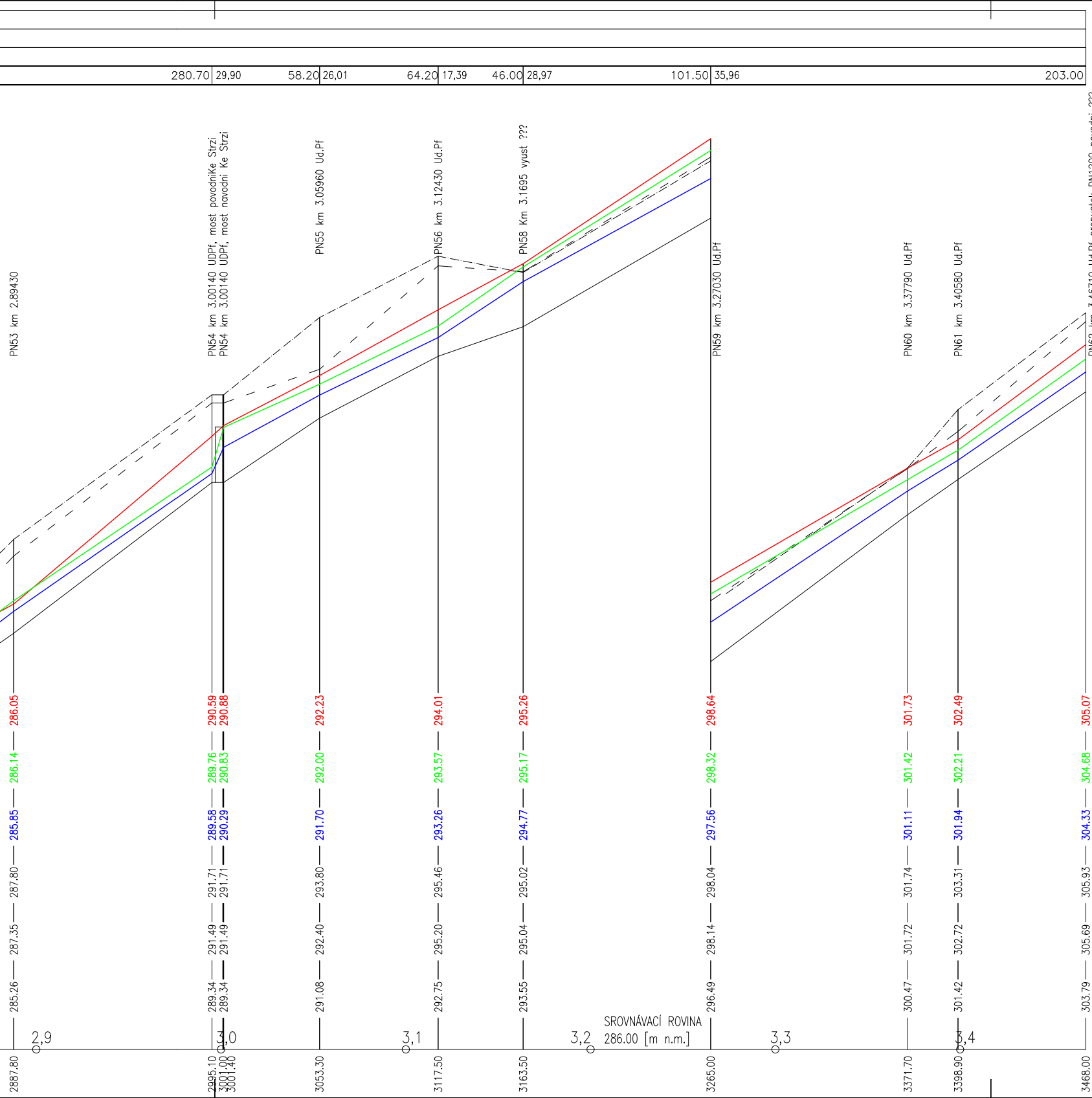

LEGENDA:

—	**HLADINA Q_5**
—	**HLADINA Q_{20}**
—	**HLADINA Q_{100}**
—	**DNO TOKU**
– – – –	**LEVÝ BŘEH**
—·—·—	**PRAVÝ BŘEH**

SOUŘADNICOVÝ SYSTÉM: JTSK
VÝŠKOVÝ SYSTÉM: BPV

Soubor D.4.2.dwg	Vypracoval ING. LIPTÁK	Projektant ING. HYBÁŠEK	Hl. Ing. projektu ING. VALEČKA	MV projekt spol. s r.o. Lipence 769, Praha 5 tel. 222 722 522 IČ: 26 13 79 17	fax. 222 715 520 DIČ: CZ26137917
Investor Magistrát hl. m. Prahy			Kraj STŘEDOČESKÝ		
Akce GENEREL LITOVICKO – ŠÁRECKÉHO POTOKA A JEHO PŘÍTOKŮ D. Povodňový model D.4. Grafické výstupy z modelu – Nebušický potok				Formát předlohy	30 A4
				Datum	listopad 2006
				Stupeň	S
				Číslo zakázky	MV 366/04/8
Příloha Podélný profil Nebušický potok – KM 0,00000 – 3,46800				Měřítko 1:2000/100	Č. příl. D.4.2.