JENEČSKÝ

M 1 : 2000/100

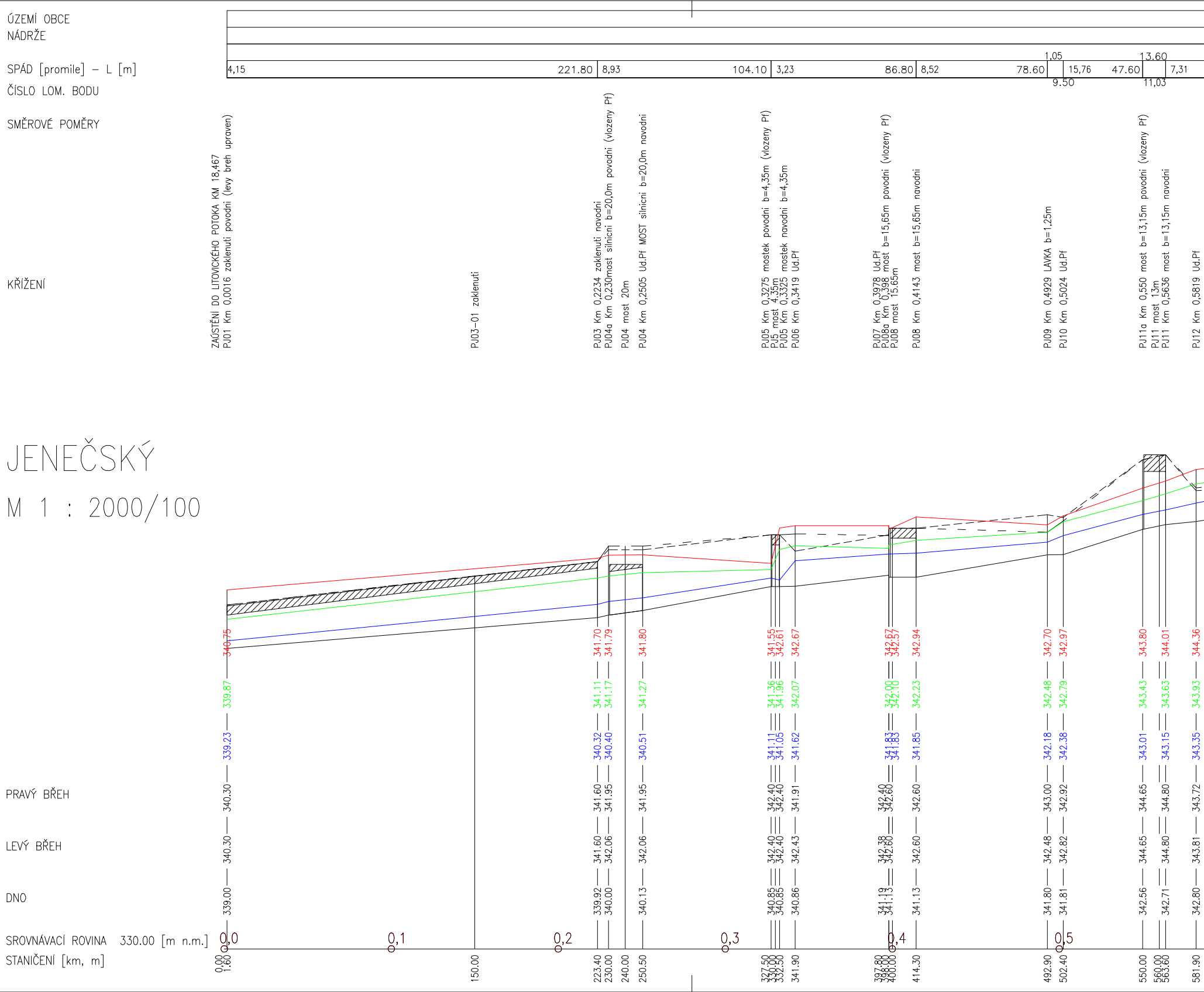
ÚZEMÍ OBCE
NÁDRŽE
SPÁD [promile] – L [m]
4,15
221.80
8,93
104.10
3,23
86.80
8,52
78.60
1,05
9.50
15,76
47.60
13.60
11,03
7,31
ČÍSLO LOM. BODU
SMĚROVÉ POMĚRY
KŘÍŽENÍ
ZAÚSTĚNÍ DO LITOVICKÉHO POTOKA KM 18,467
PJ01 Km 0,0016 zaklenuti povodni (levy breh upraven)
PJ03-01 zaklenuti
PJ03 Km 0,2234 zaklenuti navodni
PJ04a Km 0,230most silnicni b=20,0m povodni (vlozeny Pf)
PJ04 most 20m
PJ04 Km 0,2505 Ud.Pf MOST silnicni b=20,0m navodni
PJ05 Km 0,3275 mostek povodni b=4,35m (vlozeny Pf)
PJ5 most 4,35m
PJ05 Km 0,3325 mostek navodni b=4,35m
PJ06 Km 0,3419 Ud.Pf
PJ07 Km 0,3978 Ud.Pf
PJ08a Km 0,398 most b=15,65m povodni (vlozeny Pf)
PJ08 most 15.65m
PJ08 Km 0,4143 most b=15,65m navodni
PJ09 Km 0,4929 LAVKA b=1,25m
PJ10 Km 0,5024 Ud.Pf
PJ11a Km 0,550 most b=13,15m povodni (vlozeny Pf)
PJ11 most 13m
PJ11 Km 0,5636 most b=13,15m navodni
PJ12 Km 0,5819 Ud.Pf
340.75
341.70
341.79
341.80
341.55
342.61
342.67
342.67
342.57
342.94
342.70
342.97
343.80
344.01
344.36
339.87
341.11
341.17
341.27
341.36
341.96
342.07
342.00
342.10
342.23
342.48
342.79
343.43
343.63
343.93
339.23
340.32
340.40
340.51
341.11
341.05
341.62
341.83
341.83
341.85
342.18
342.38
343.01
343.15
343.35
PRAVÝ BŘEH
340.30
341.60
341.95
341.95
342.40
342.40
341.91
342.40
342.60
342.60
343.00
342.92
344.65
344.80
343.72
LEVÝ BŘEH
340.30
341.60
342.06
342.06
342.40
342.40
342.43
342.38
342.60
342.60
342.48
342.82
344.65
344.80
343.81
DNO
339.00
339.92
340.00
340.13
340.85
340.85
340.86
341.19
341.13
341.13
341.80
341.81
342.56
342.71
342.80
SROVNÁVACÍ ROVINA 330.00 [m n.m.]
0,0
0,1
0,2
0,3
0,4
0,5
STANIČENÍ [km, m]
0.00
1.60
150.00
223.40
230.00
240.00
250.50
327.50
330.00
332.50
341.90
397.80
398.00
400.00
414.30
492.90
502.40
550.00
560.00
563.60
581.90

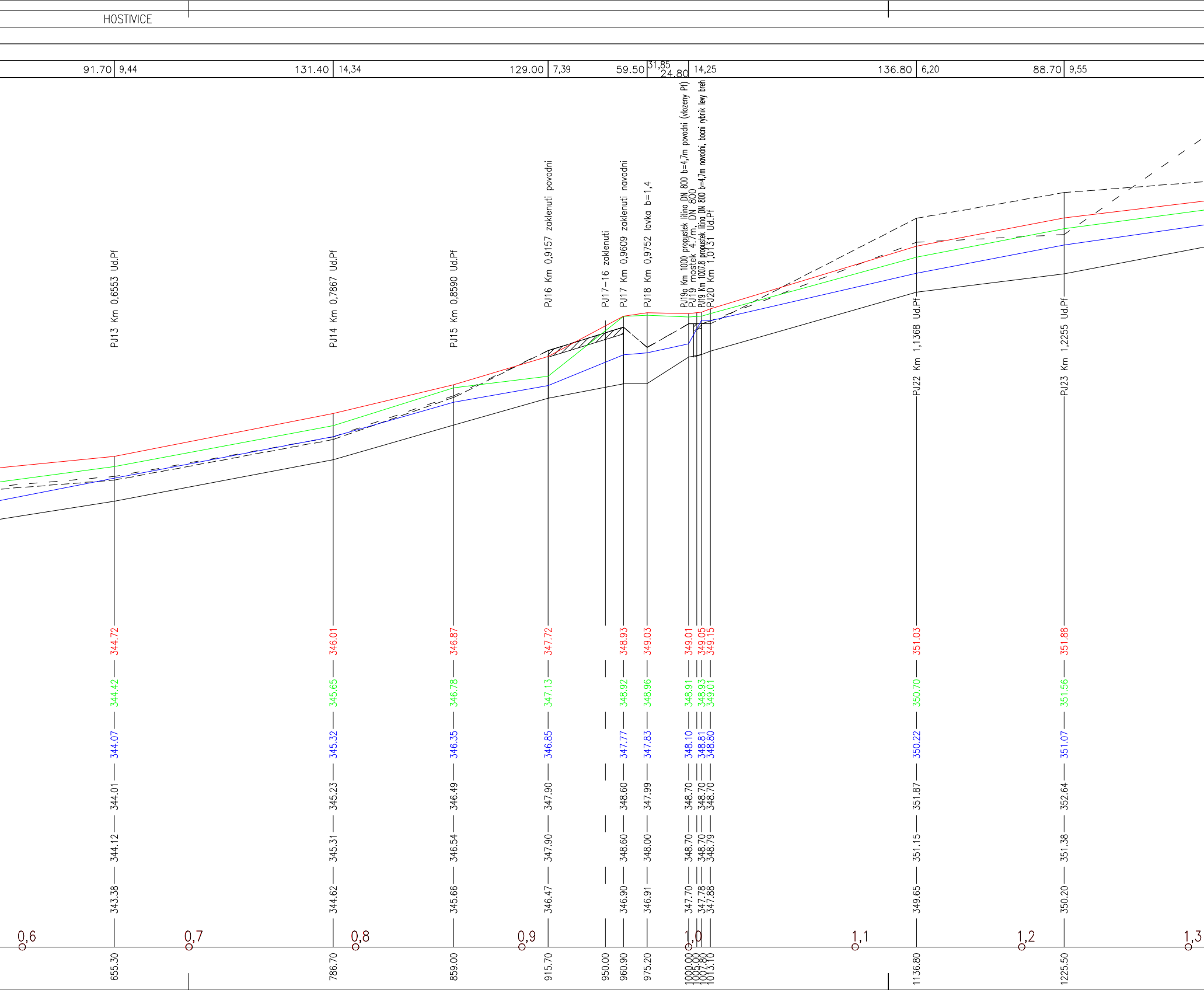
HOSTIVICE
91.70
9,44
131.40
14,34
129.00
7,39
59.50
31,85
24.80
14,25
136.80
6,20
88.70
9,55
PJ13 Km 0,6553 Ud.Pf
PJ14 Km 0,7867 Ud.Pf
PJ15 Km 0,8590 Ud.Pf
PJ16 Km 0,9157 zaklenuti povodni
PJ17-16 zaklenuti
PJ17 Km 0,9609 zaklenuti navodni
PJ18 Km 0,9752 lavka b=1,4
PJ19a Km 1000 propustek litina DN 800 b=4,7m povodni (vlozeny Pf)
PJ19 mostek 4.7m, DN 800
PJ19 Km 1007.8 propustek litina DN 800 b=4,7m navodni, bocni rybnik levy breh
PJ20 Km 1,0131 Ud.Pf
PJ22 Km 1,1368 Ud.Pf
PJ23 Km 1,2255 Ud.Pf
344.72
346.01
346.87
347.72
348.93
349.03
349.01
349.05
349.15
351.03
351.88
344.42
345.65
346.78
347.13
348.92
348.96
348.91
348.93
349.01
350.70
351.56
344.07
345.32
346.35
346.85
347.77
347.83
348.10
348.81
348.80
350.22
351.07
344.01
345.23
346.49
347.90
348.60
347.99
348.70
348.70
348.70
351.87
352.64
344.12
345.31
346.54
347.90
348.60
348.00
348.70
348.70
348.79
351.15
351.38
343.38
344.62
345.66
346.47
346.90
346.91
347.70
347.78
347.88
349.65
350.20
0,6
0,7
0,8
0,9
1,0
1,1
1,2
1,3
655.30
786.70
859.00
915.70
950.00
960.90
975.20
1000.00
1005.00
1007.80
1013.10
1136.80
1225.50

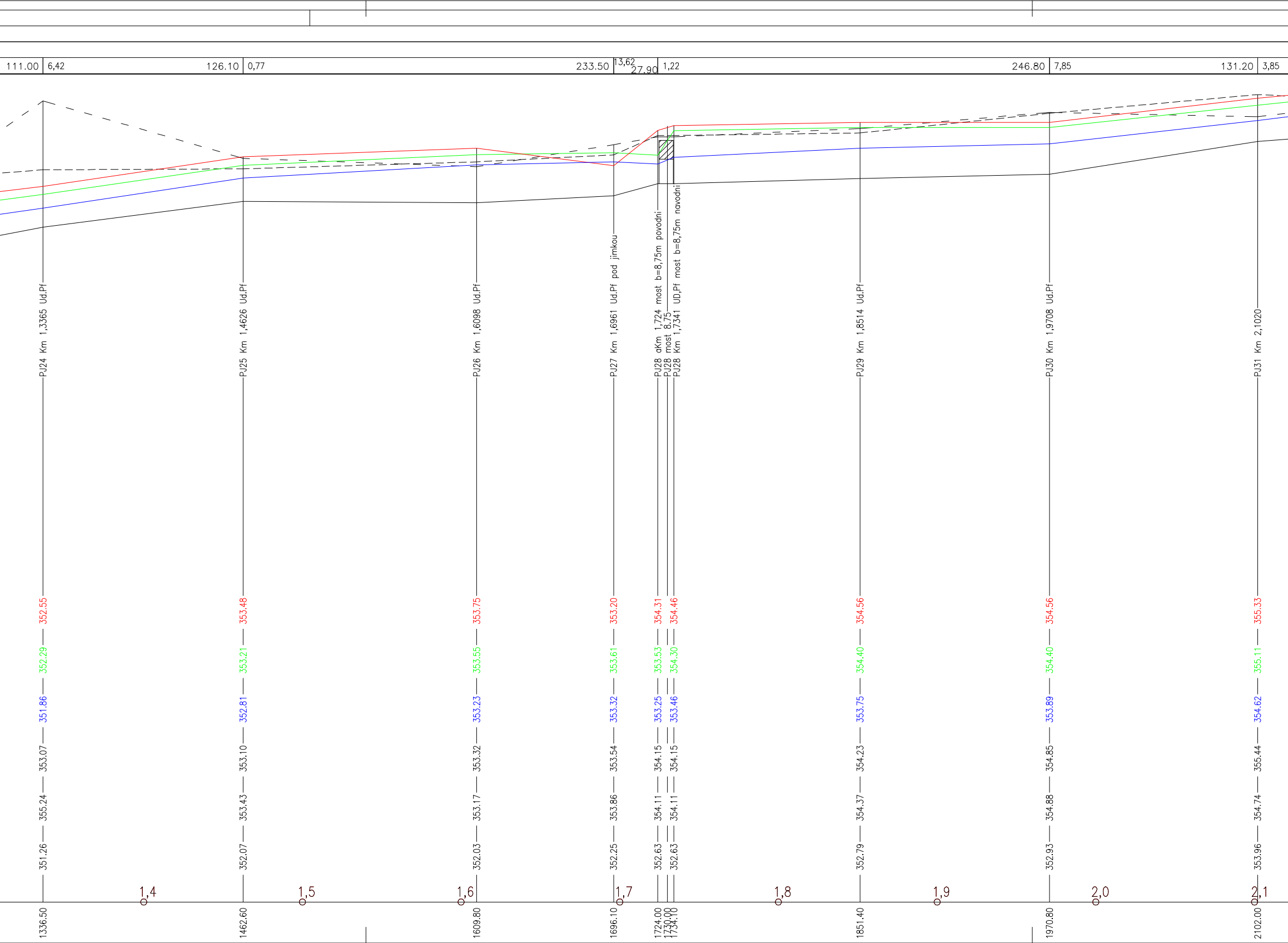
111.00
6,42
126.10
0,77
233.50
13,62
27.90
1,22
246.80
7,85
131.20
3,85
PJ24 Km 1,3365 Ud.Pf
PJ25 Km 1,4626 Ud.Pf
PJ26 Km 1,6098 Ud.Pf
PJ27 Km 1,6961 Ud.Pf pod jimkou
PJ28 aKm 1,724 most b=8,75m povodni
PJ28 most 8.75
PJ28 Km 1,7341 UD,Pf most b=8,75m navodni
PJ29 Km 1,8514 Ud.Pf
PJ30 Km 1,9708 Ud.Pf
PJ31 Km 2,1020
1,4
1,5
1,6
1,7
1,8
1,9
2,0
2,1

PJ24 Km 1,3365 Ud.Pf	352.55	352.29	351.86	353.07	355.24	351.26	1336.50
PJ25 Km 1,4626 Ud.Pf	353.48	353.21	352.81	353.10	353.43	352.07	1462.60
PJ26 Km 1,6098 Ud.Pf	353.75	353.55	353.23	353.32	353.17	352.03	1609.80
PJ27 Km 1,6961 Ud.Pf pod jimkou	353.20	353.61	353.32	353.54	353.86	352.25	1696.10
PJ28 aKm 1,724 most b=8,75m povodni	354.31	353.53	353.25	354.15	354.11	352.63	1724.00
PJ28 most 8.75							1730.00
PJ28 Km 1,7341 UD,Pf most b=8,75m navodni	354.46	354.30	353.46	354.15	354.11	352.63	1734.10
PJ29 Km 1,8514 Ud.Pf	354.56	354.40	353.75	354.23	354.37	352.79	1851.40
PJ30 Km 1,9708 Ud.Pf	354.56	354.40	353.89	354.85	354.88	352.93	1970.80
PJ31 Km 2,1020	355.33	355.11	354.62	355.44	354.74	353.96	2102.00

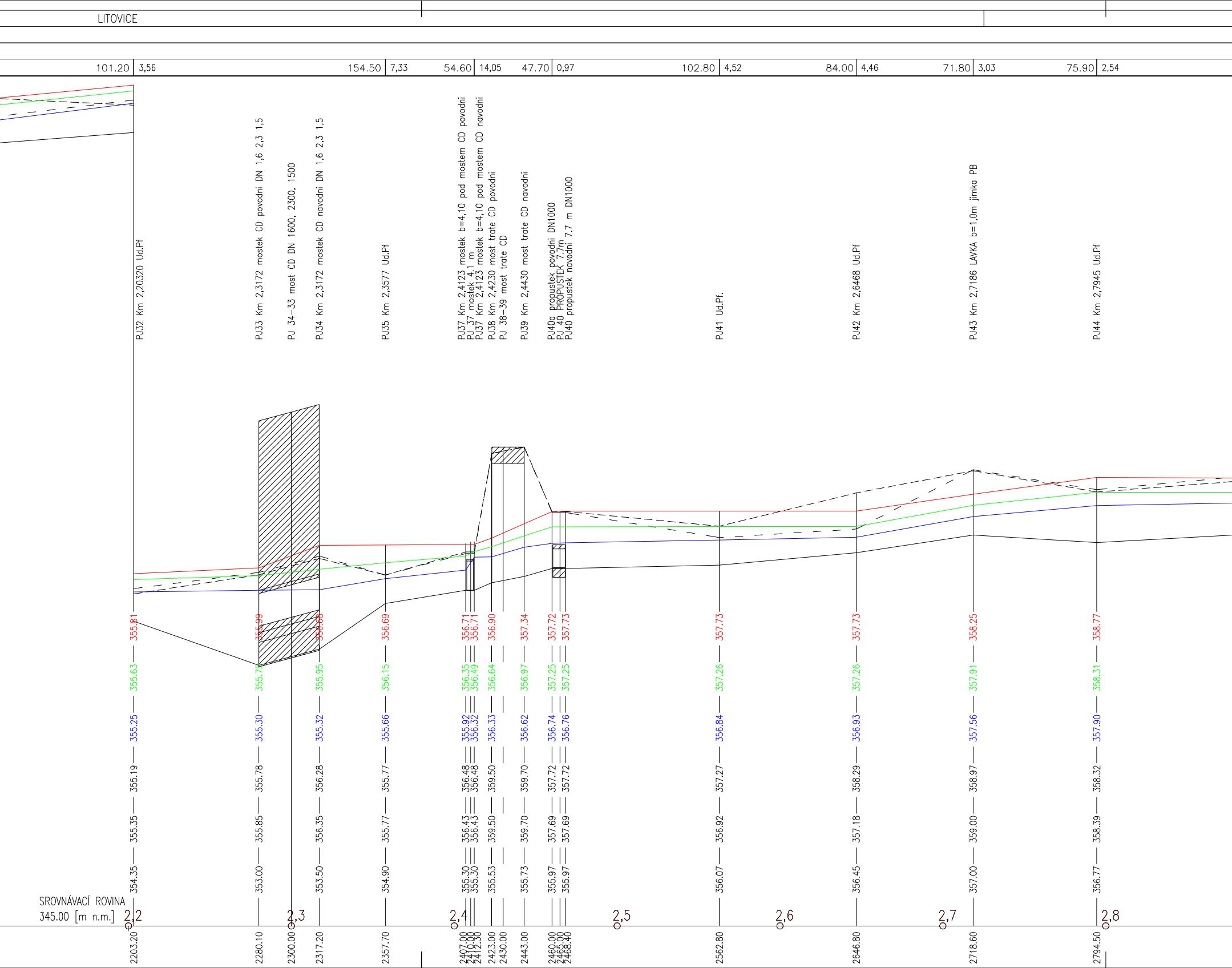
LITOVICE
101.20
3,56
154.50
7,33
54.60
14,05
47.70
0,97
102.80
4,52
84.00
4,46
71.80
3,03
75.90
2,54
PJ32 Km 2,20320 Ud.Pf
PJ33 Km 2,3172 mostek CD povodni DN 1,6 2,3 1,5
PJ 34-33 most CD DN 1600, 2300, 1500
PJ34 Km 2,3172 mostek CD navodni DN 1,6 2,3 1,5
PJ35 Km 2,3577 Ud.Pf
PJ37 Km 2,4123 mostek b=4,10 pod mostem CD povodni
PJ 37 mostek 4,1 m
PJ37 Km 2,4123 mostek b=4,10 pod mostem CD navodni
PJ38 Km 2,4230 most trate CD povodni
PJ 38-39 most trate CD
PJ39 Km 2,4430 most trate CD navodni
PJ40a propustek povodni DN1000
PJ 40 PROPUSTEK 7.7m
PJ40 propustek navodni 7.7 m DN1000
PJ41 Ud.Pf.
PJ42 Km 2,6468 Ud.Pf
PJ43 Km 2,7186 LAVKA b=1,0m jimka PB
PJ44 Km 2,7945 Ud.Pf
355.81
355.99
356.68
356.69
356.71
356.71
356.90
357.34
357.72
357.73
357.73
357.73
358.25
358.77
355.63
355.75
355.95
356.15
356.35
356.49
356.64
356.97
357.25
357.25
357.26
357.26
357.91
358.31
355.25
355.30
355.32
355.66
355.92
356.32
356.33
356.62
356.74
356.76
356.84
356.93
357.56
357.90
355.19
355.78
356.28
355.77
356.48
356.48
359.50
359.70
357.72
357.72
357.27
358.29
358.97
358.32
355.35
355.85
356.35
355.77
356.43
356.43
359.50
359.70
357.69
357.69
356.92
357.18
359.00
358.39
354.35
353.00
353.50
354.90
355.30
355.30
355.53
355.73
355.97
355.97
356.07
356.45
357.00
356.77
SROVNÁVACÍ ROVINA
345.00 [m n.m.]
2,2
2,3
2,4
2,5
2,6
2,7
2,8
2203.20
2280.10
2300.00
2317.20
2357.70
2407.00
2410.00
2412.30
2423.00
2430.00
2443.00
2460.00
2465.00
2468.40
2562.80
2646.80
2718.60
2794.50

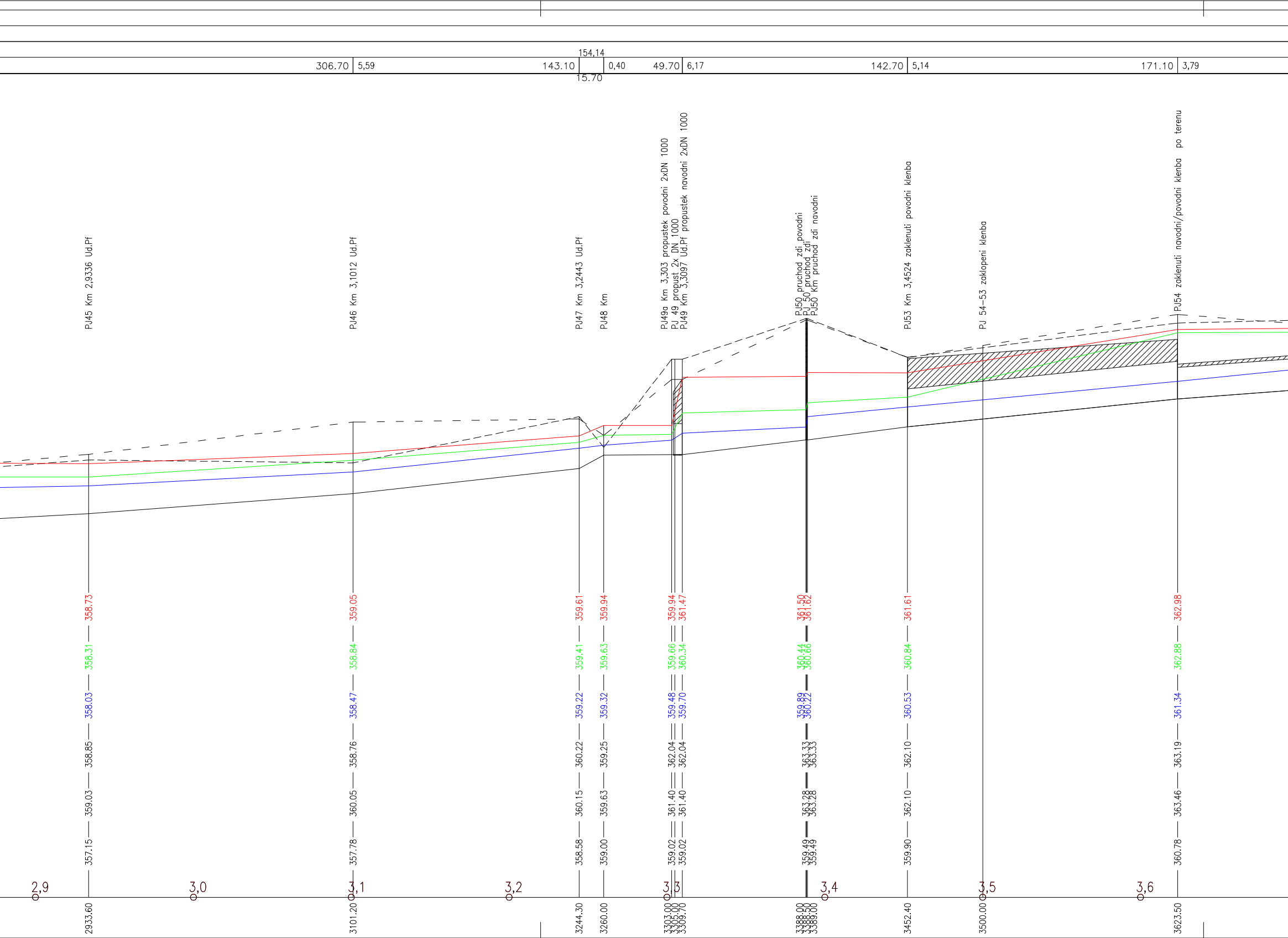
306.70
5,59
143.10
154,14
15.70
0,40
49.70
6,17
142.70
5,14
171.10
3,79
PJ45 Km 2,9336 Ud.Pf
PJ46 Km 3,1012 Ud.Pf
PJ47 Km 3,2443 Ud.Pf
PJ48 Km
PJ49a Km 3,303 propustek povodni 2xDN 1000
PJ 49 propust 2x DN 1000
PJ49 Km 3,3097 Ud.Pf propustek navodni 2xDN 1000
PJ50 pruchod zdi povodni
PJ 50 pruchod zdi
PJ50 Km pruchod zdi navodni
PJ53 Km 3,4524 zaklenuti povodni klenba
PJ 54-53 zaklopeni klenba
PJ54 zaklenuti navodni/povodni klenba po terenu
358.73
358.31
358.03
358.85
359.03
357.15
2933.60
359.05
358.84
358.47
358.76
360.05
357.78
3101.20
359.61
359.41
359.22
360.22
360.15
358.58
3244.30
359.94
359.63
359.32
359.25
359.63
359.00
3260.00
359.94
361.47
359.66
360.34
359.48
359.70
362.04
362.04
361.40
361.40
359.02
359.02
3303.00
3305.00
3309.70
361.50
361.62
360.44
360.66
359.89
360.22
363.33
363.33
363.28
363.28
359.49
359.49
3388.00
3388.50
3389.00
361.61
360.84
360.53
362.10
362.10
359.90
3452.40
3500.00
362.98
362.88
361.34
363.19
363.46
360.78
3623.50
2,9
3,0
3,1
3,2
3,3
3,4
3,5
3,6

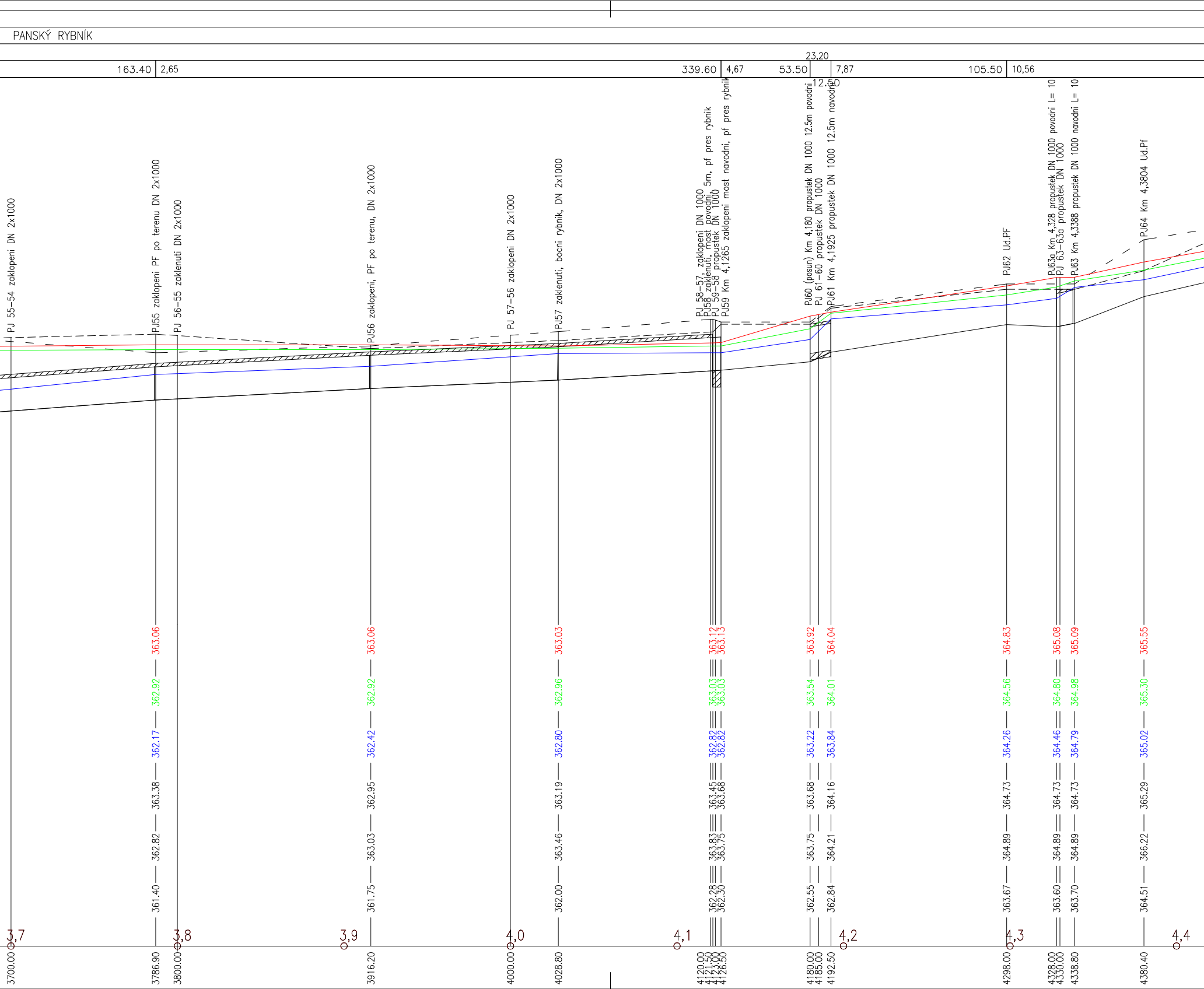
PANSKÝ RYBNÍK
163.40
2,65
339.60
4,67
53.50
23,20
12.50
7,87
105.50
10,56
PJ 55-54 zaklopeni DN 2x1000
PJ55 zaklopeni PF po terenu DN 2x1000
PJ 56-55 zaklenuti DN 2x1000
PJ56 zaklopeni, PF po terenu, DN 2x1000
PJ 57-56 zaklopeni DN 2x1000
PJ57 zaklenuti, bocni rybnik, DN 2x1000
PJ 58-57, zaklopeni DN 1000
PJ58 zaklenuti, most povodni, 5m, pf pres rybnik
PJ 59-58 propustek DN 1000
PJ59 Km 4,1265 zaklopeni most navodni, pf pres rybnik
PJ60 (posun) Km 4,180 propustek DN 1000 12.5m povodni
PJ 61-60 propustek DN 1000
PJ61 Km 4,1925 propustek DN 1000 12.5m navodni
PJ62 Ud.PF
PJ63a Km 4,328 propustek DN 1000 povodni L= 10
PJ 63-63a propustek DN 1000
PJ63 Km 4,3388 propustek DN 1000 navodni L= 10
PJ64 Km 4,3804 Ud.Pf
363.06
362.92
362.17
363.38
362.82
361.40
363.06
362.92
362.42
362.95
363.03
361.75
363.03
362.96
362.80
363.19
363.46
362.00
363.12
363.13
363.03
363.03
362.82
362.82
363.45
363.68
363.83
363.75
362.28
362.30
363.92
363.54
363.22
363.68
363.75
362.55
364.04
364.01
363.84
364.16
364.21
362.84
364.83
364.56
364.26
364.73
364.89
363.67
365.08
364.80
364.46
364.73
364.89
363.60
365.09
364.98
364.79
364.73
364.89
363.70
365.55
365.30
365.02
365.29
366.22
364.51
3,7
3,8
3,9
4,0
4,1
4,2
4,3
4,4
3700.00
3786.90
3800.00
3916.20
4000.00
4028.80
4120.00
4121.50
4123.00
4126.50
4180.00
4185.00
4192.50
4298.00
4328.00
4330.00
4338.80
4380.40

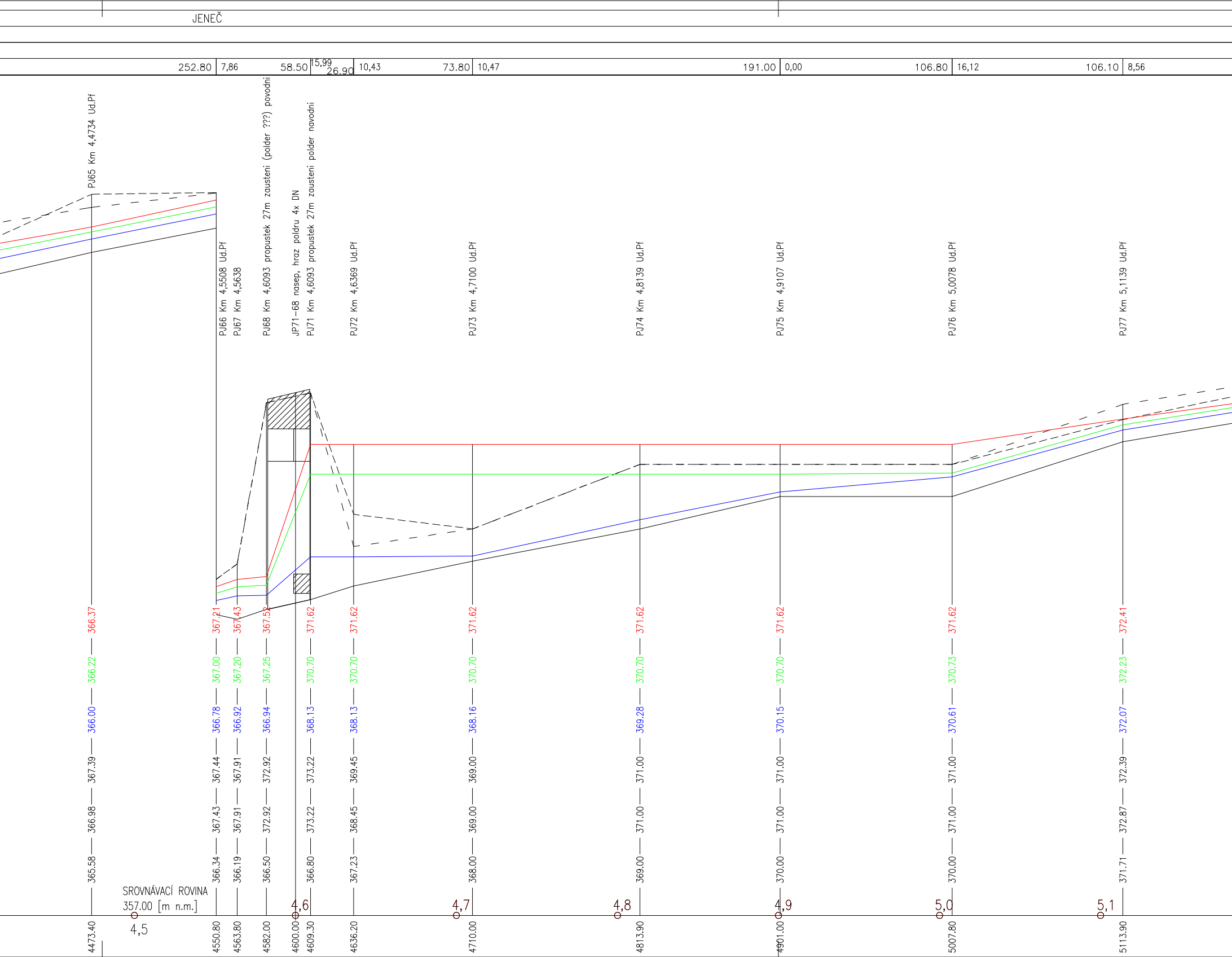
JENEČ
252.80
7,86
58.50
15,99
26.90
10,43
73.80
10,47
191.00
0,00
106.80
16,12
106.10
8,56
PJ65 Km 4,4734 Ud.Pf
PJ66 Km 4,5508 Ud.Pf
PJ67 Km 4,5638
PJ68 Km 4,6093 propustek 27m zausteni (polder ???) povodni
JP71-68 nasep, hraz poldru 4x DN
PJ71 Km 4,6093 propustek 27m zausteni polder navodni
PJ72 Km 4,6369 Ud.Pf
PJ73 Km 4,7100 Ud.Pf
PJ74 Km 4,8139 Ud.Pf
PJ75 Km 4,9107 Ud.Pf
PJ76 Km 5,0078 Ud.Pf
PJ77 Km 5,1139 Ud.Pf
366.37
366.22
366.00
367.39
366.98
365.58
4473.40
367.21
367.00
366.78
367.44
367.43
366.34
4550.80
367.43
367.20
366.92
367.91
367.91
366.19
4563.80
367.52
367.25
366.94
372.92
372.92
366.50
4582.00
4600.00
371.62
370.70
368.13
373.22
373.22
366.80
4609.30
371.62
370.70
368.13
369.45
368.45
367.23
4636.20
371.62
370.70
368.16
369.00
369.00
368.00
4710.00
371.62
370.70
369.28
371.00
371.00
369.00
4813.90
371.62
370.70
370.15
371.00
371.00
370.00
4901.00
371.62
370.73
370.61
371.00
371.00
370.00
5007.80
372.41
372.23
372.07
372.39
372.87
371.71
5113.90
SROVNÁVACÍ ROVINA
357.00 [m n.m.]
4,5
4,6
4,7
4,8
4,9
5,0
5,1

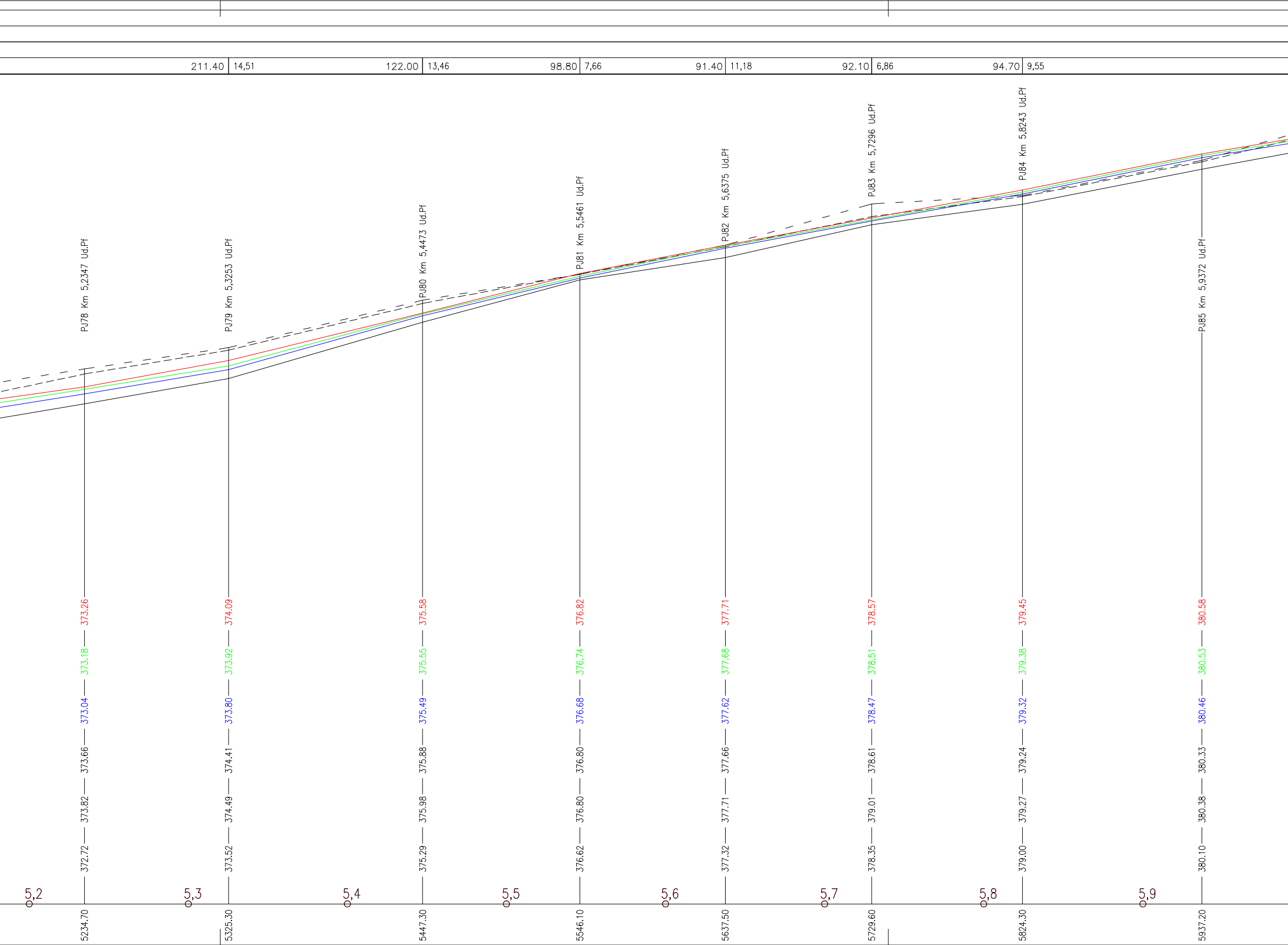

211.40
14,51
122.00
13,46
98.80
7,66
91.40
11,18
92.10
6,86
94.70
9,55
5,2
5,3
5,4
5,5
5,6
5,7
5,8
5,9

PJ78 Km 5,2347 Ud.Pf	373.26	373.18	373.04	373.66	373.82	372.72	5234.70
PJ79 Km 5,3253 Ud.Pf	374.09	373.92	373.80	374.41	374.49	373.52	5325.30
PJ80 Km 5,4473 Ud.Pf	375.58	375.55	375.49	375.88	375.98	375.29	5447.30
PJ81 Km 5,5461 Ud.Pf	376.82	376.74	376.68	376.80	376.80	376.62	5546.10
PJ82 Km 5,6375 Ud.Pf	377.71	377.68	377.62	377.66	377.71	377.32	5637.50
PJ83 Km 5,7296 Ud.Pf	378.57	378.51	378.47	378.61	379.01	378.35	5729.60
PJ84 Km 5,8243 Ud.Pf	379.45	379.38	379.32	379.24	379.27	379.00	5824.30
PJ85 Km 5,9372 Ud.Pf	380.58	380.53	380.46	380.33	380.38	380.10	5937.20

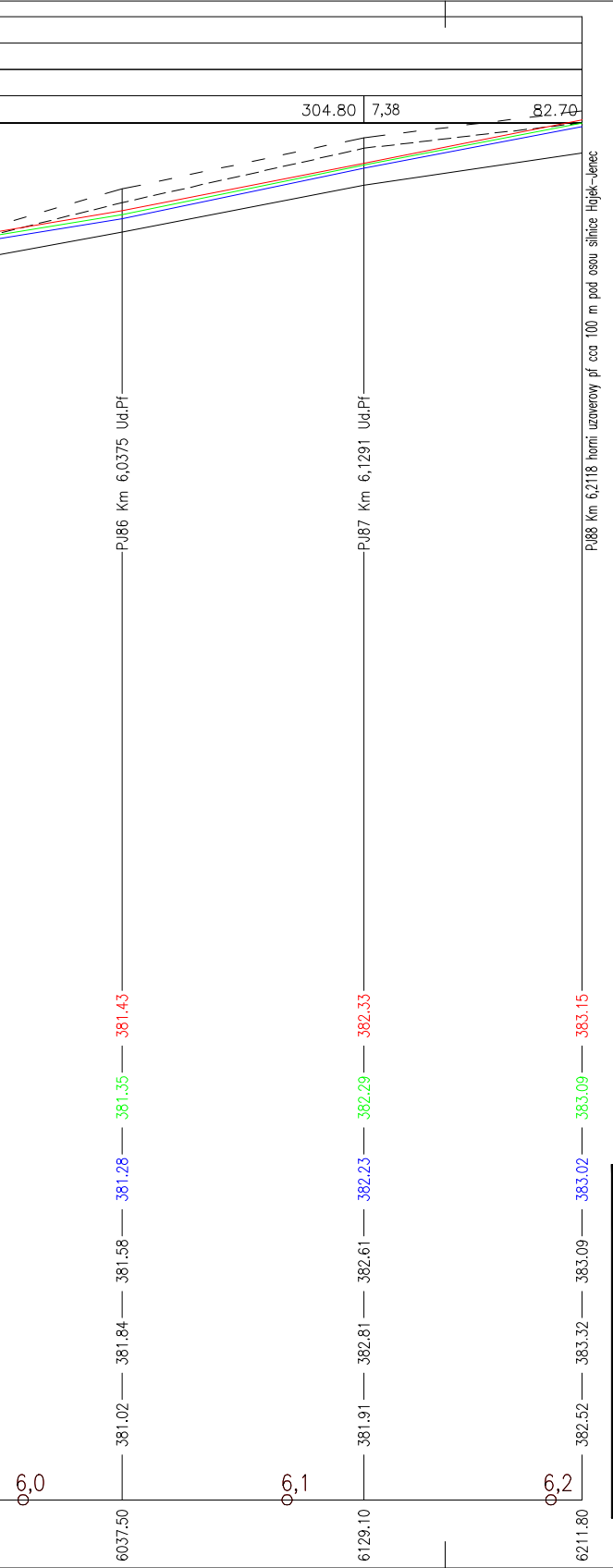
304.80
7,38
82.70
PJ86 Km 6,0375 Ud.Pf
PJ87 Km 6,1291 Ud.Pf
PJ88 Km 6,2118 horni uzaverovy pf cca 100 m pod osou silnice Hajek–Jenec
381.43
381.35
381.28
381.58
381.84
381.02
382.33
382.29
382.23
382.61
382.81
381.91
383.15
383.09
383.02
383.09
383.32
382.52
6,0
6,1
6,2
6037.50
6129.10
6211.80

LEGENDA:

🟦	HLADINA Q_5
🟩	HLADINA Q_{20}
🟥	HLADINA Q_{100}
────	DNO TOKU
— — — —	LEVÝ BŘEH
– – – – – –	PRAVÝ BŘEH

SOUŘADNICOVÝ SYSTÉM: JTSK
VÝŠKOVÝ SYSTÉM: BPV

Soubor D.7.3.dwg	Vypracoval ING. LIPTÁK	Projektant ING. HYBÁŠEK	Hl. Ing. projektu ING. VALEČKA	MV projekt spol. s r.o. Lipence 769, Praha 5 tel. 222 722 522 fax. 222 715 520 IČ: 26 13 79 17 DIČ: CZ26137917
Investor Magistrát hl. m. Prahy			Kraj STŘEDOČESKÝ	

Akce

GENEREL LITOVICKO – ŠÁRECKÉHO POTOKA
A JEHO PŘÍTOKŮ

D. Povodňový model

D.7. Grafické výstupy z modelu – Jenečský potok

Příloha
Podélný profil Jenečský potok – KM 0,00000 – 6,21100

Formát předlohy	32 A4
Datum	listopad 2006
Stupeň	S
Číslo zakázky	MV 366/04/8
Měřítko 1:2000/100	Č. příl. D.7.3.