PO 10 - km 11.216 77

VÝTOK ZE ZATRUBNĚNÍ SDRUŽENÉHO OBJEKTU
DOLNÍHO ŠEBEROVSKÉHO RYBNÍKA POD TĚLESEM
KOMUNIKACE JIŽNÍ SPOJKY

POHLED PROTI VODĚ

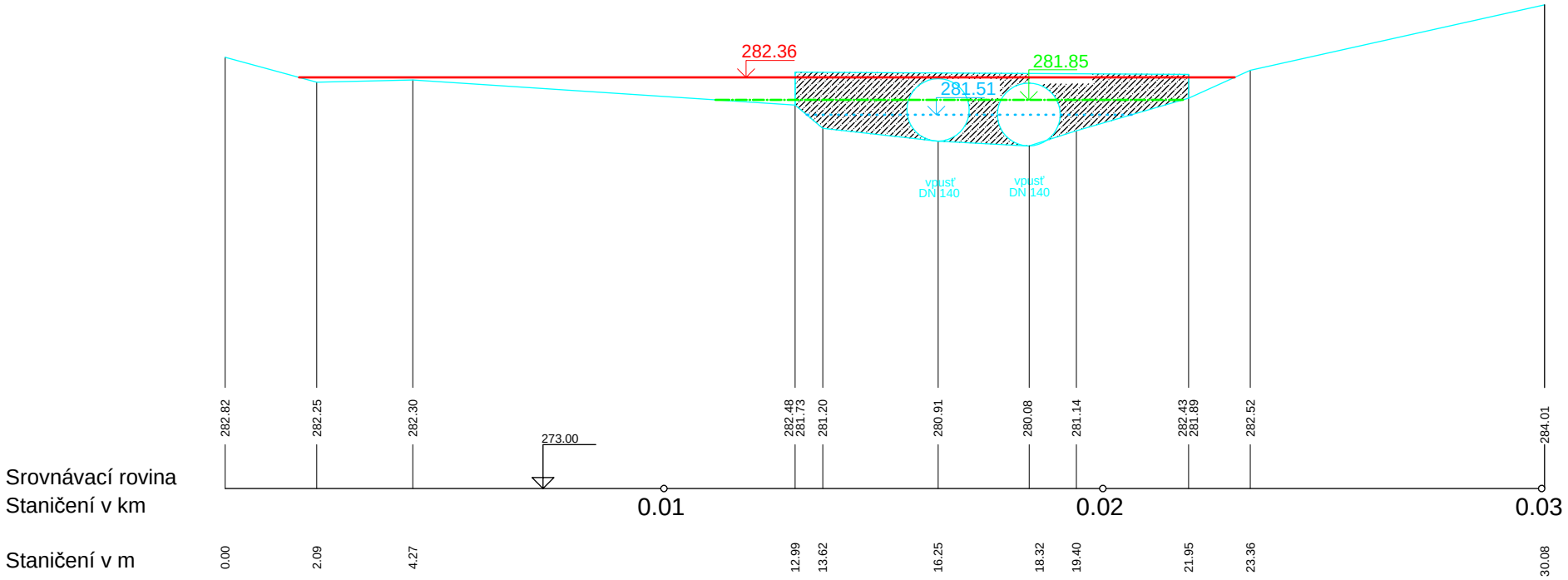
282.36
281.85
281.51
vpusť
DN 140
vpusť
DN 140
282.82
282.25
282.30
282.48
281.73
281.20
280.91
280.08
281.14
282.43
281.89
282.52
284.01
273.00
Srovnávací rovina
Staničení v km
0.01
0.02
0.03
Staničení v m
0.00
2.09
4.27
12.99
13.62
16.25
18.32
19.40
21.95
23.36
30.08

PO 9 - km 11.266 00

SDRUŽENÝ OBJEKT DOLNÍHO
ŠEBEROVSKÉHO RYBNÍKU

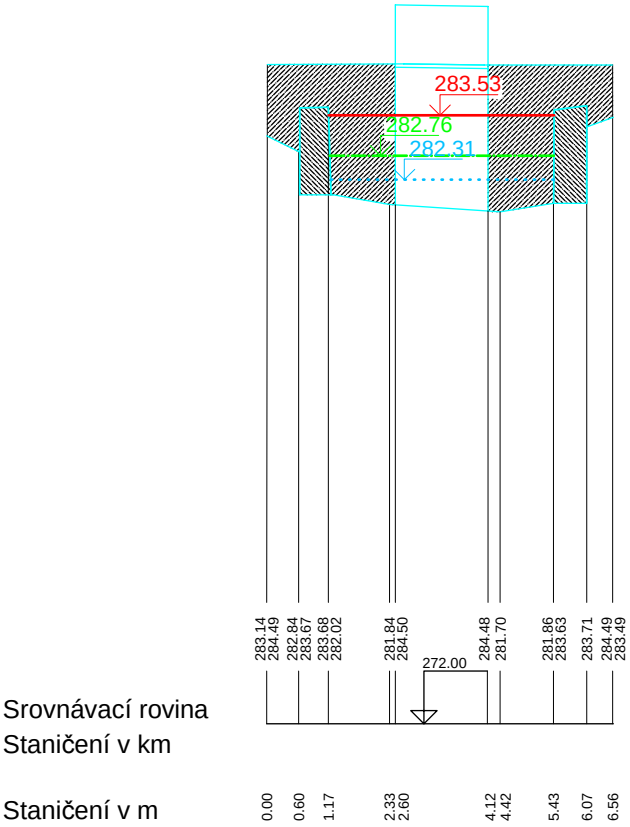
283.53
282.76
282.31
283.14
284.49
282.84
283.67
283.68
282.02
281.84
284.50
284.48
281.70
281.86
283.63
283.71
284.49
283.49
272.00
Srovnávací rovina
Staničení v km
Staničení v m
0.00
0.60
1.17
2.33
2.60
4.12
4.42
5.43
6.07
6.56

PO 8 - km 11.449 00

VTOK DO DOLNÍHO ŠEBEROVSKÉHO RYBNÍKA
ZE SDRUŽENÉHO OBJEKTU

VÝSTUP - POHLED PROTI VODĚ

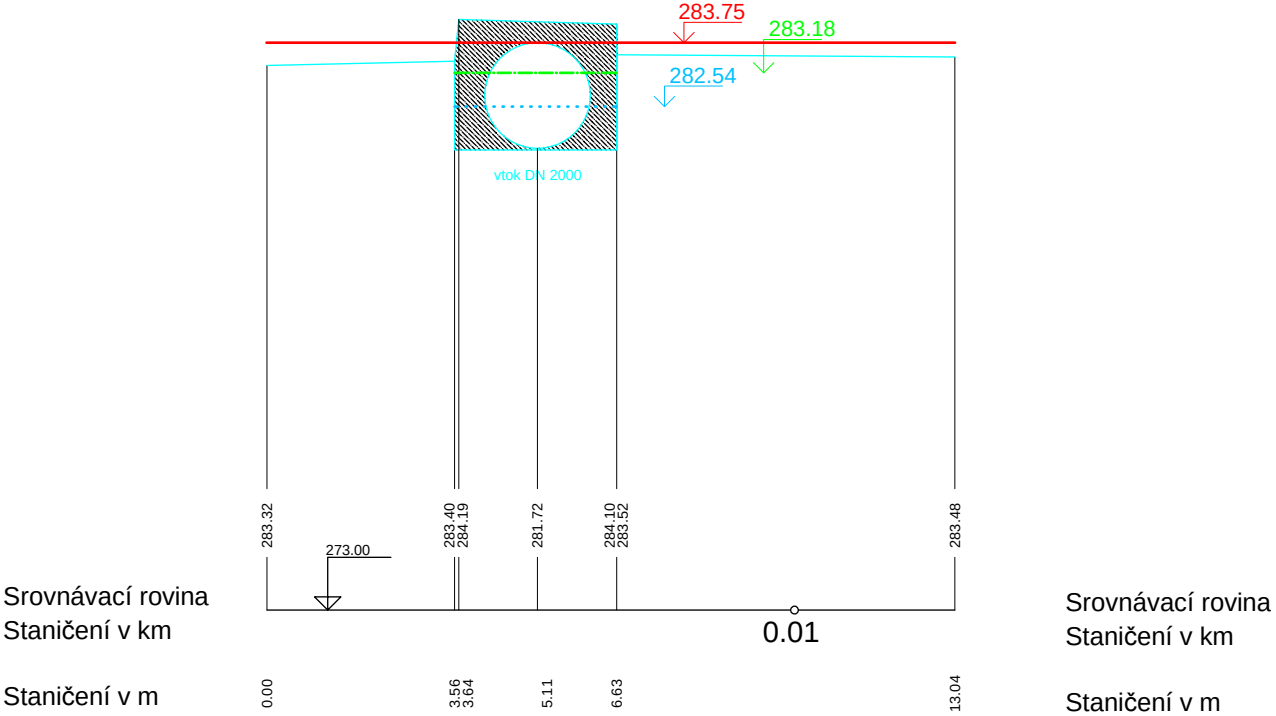
283.75
283.18
282.54
vtok DN 2000
283.32
283.40
284.19
281.72
284.10
283.52
283.48
273.00
Srovnávací rovina
Staničení v km
Staničení v m
0.01
0.00
3.56
3.64
5.11
6.63
13.04
Srovnávací rovina
Staničení v km
Staničení v m

PO 7 - km 11.771 10

PŘELIV Z BETONOVÝCH TRUBEK
RYBNÍKU BRODEK

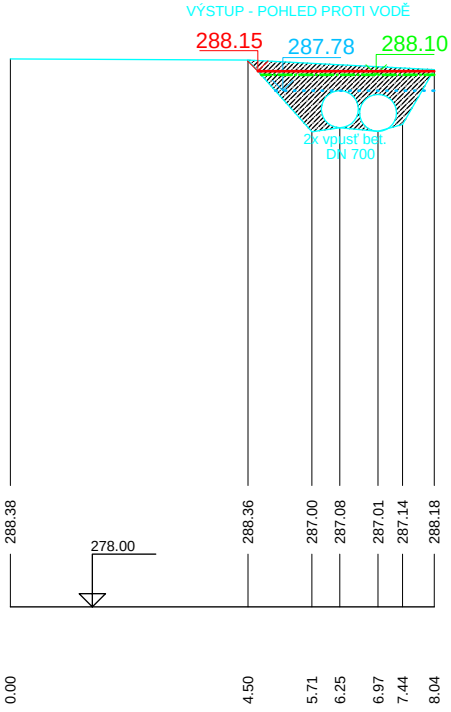
VÝSTUP - POHLED PROTI VODĚ
288.15
287.78
288.10
2x vpusť bet.
DN 700
278.00
288.38
288.36
287.00
287.08
287.01
287.14
288.18
0.00
4.50
5.71
6.25
6.97
7.44
8.04

PO 6 - km 11.775 50

PŘELIV Z BETONOVÝCH TRUBEK
RYBNÍKU BRODEK

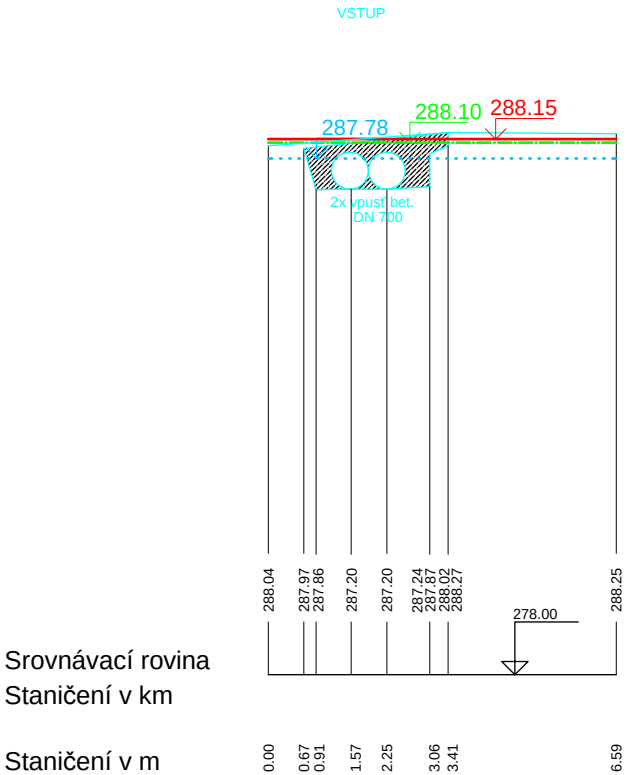
VSTUP
287.78
288.10
288.15
2x vpusť bet.
DN 700
278.00
Srovnávací rovina
Staničení v km
Staničení v m
288.04
287.97
287.86
287.20
287.20
287.24
287.87
288.02
288.27
288.25
0.00
0.67
0.91
1.57
2.25
3.06
3.41
6.59

PO 5 - km 12.407 10

TRUBNÍ PROPUSTEK

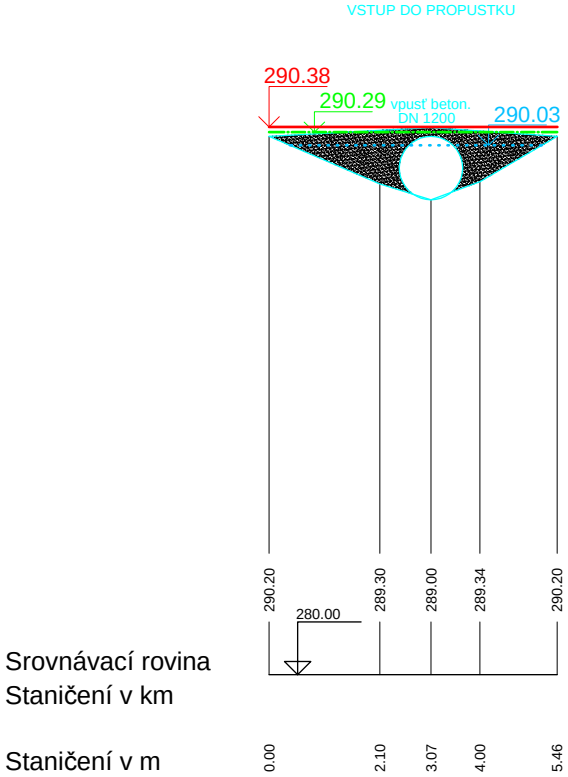
VSTUP DO PROPUSTKU
290.38
290.29
vpusť beton.
DN 1200
290.03
280.00
Srovnávací rovina
Staničení v km
Staničení v m
290.20
289.30
289.00
289.34
290.20
0.00
2.10
3.07
4.00
5.46

Srovnávací rovina
Staničení v km

Staničení v m

PO 4 - km 12.614 50

TRUBNÍ PROPUSTEK



VSTUP DO PROPUSTKU
291.43
291.49
291.57
vpusť beton.
DN 300
291.35
290.41
290.24
290.35
291.38
281.00
0.00
1.70
2.68
3.75
5.88

PO 3 - km 12.663 60

BETONOVÝ OBJEKT POD HRÁZÍ
HRNČÍŘSKÉHO RYBNÍKA

Srovnávací rovina
Staničení v km

Staničení v m

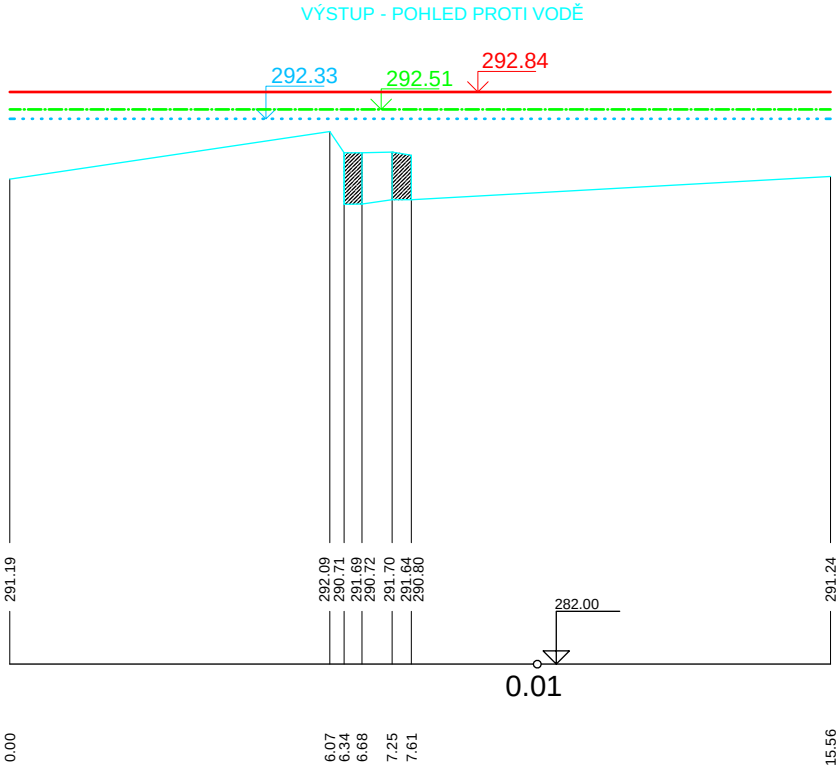

VÝSTUP - POHLED PROTI VODĚ
292.33
292.51
292.84
291.19
292.09
290.71
291.69
290.72
291.70
291.64
290.80
291.24
282.00
0.01
0.00
6.07
6.34
6.68
7.25
7.61
15.56

Srovnávací
Staničení v

Staničení v

PO 2 - km 13.088 40
TRUBNÍ PROPUSTEK


VSTUP DO PROPUSTKU
293.89
293.56
293.80
vpusť beton.
DN 1000
294.10
293.43
293.15
293.18
293.96
284.00
rovina
km
m
0.00
2.28
2.74
3.56
4.62

PO 1 - km 13.219 00
TRUBNÍ PROPUSTEK

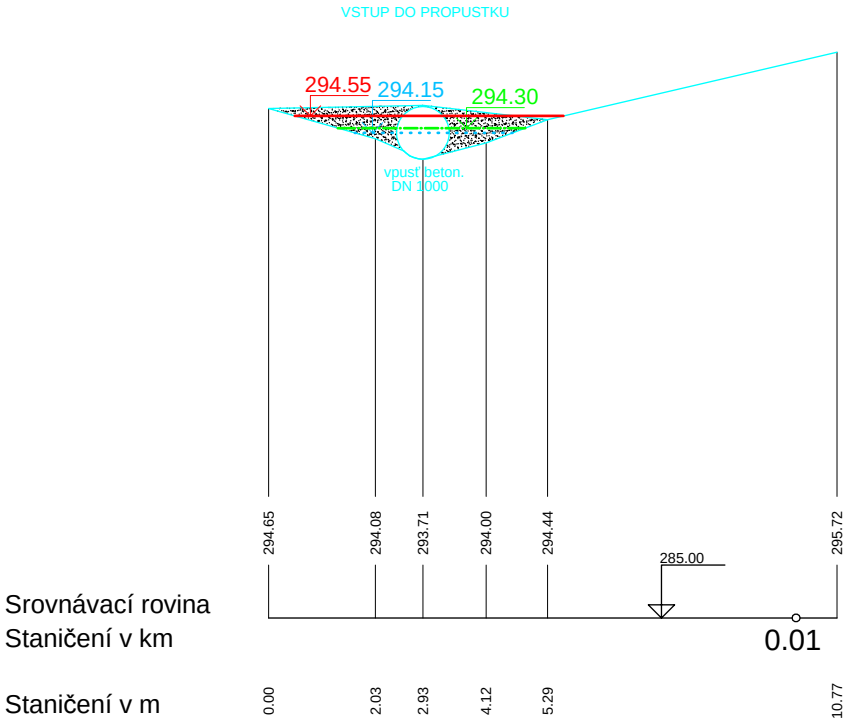
VSTUP DO PROPUSTKU
294.55
294.15
294.30
vpusť beton.
DN 1000
294.65
294.08
293.71
294.00
294.44
295.72
285.00
Srovnávací rovina
Staničení v km
0.01
Staničení v m
0.00
2.03
2.93
4.12
5.29
10.77

Výškový systém: Bpv

d plus
PROJEKTOVÁ A INŽENÝRSKÁ A.S.
20 let

Sokolovská 16/45A, 186 00 Praha 8 - Karlín
tel. +420 221 873 111, fax. +420 221 873 247
www.d-plus.cz
d-plus@d-plus.cz

Hlavní inženýr projektu: Ing. Jindřich SLÁMA, Ph.D.	Zodp. projektant: Ing. Jindřich SLÁMA, Ph.D.	Vypracoval: Ing. Eva BLÁHOVÁ	
MÚ (OÚ): Praha	Kraj: Hl. m. Praha	Datum:	11/2010
Investor: MHMP, Odbor ochrany prostředí, Jungmanova 35/29, Praha 1		Stupeň:	generel
Zakázka: Interaktivní generel Kunratického potoka a jeho přítoků		Číslo zakázky:	3059/2010
		Měřítko:	1 : 100 / 100
		Počet formátů A4:	Č. kopie:
Obsah: Příčné profily Příčné řezy objektů - Kunratický potok PO 10 - PO 0		Číslo přílohy: 5.1.8	Revize: -