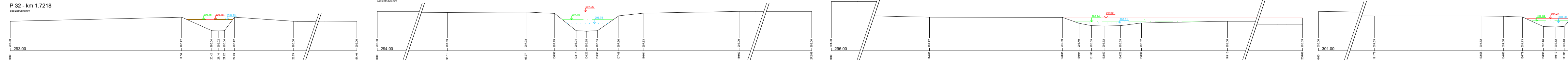


P 36 - km 1.53629

P 35 - km 1.60657

P 34 - km 1.67766

P 33 - km 1.6943

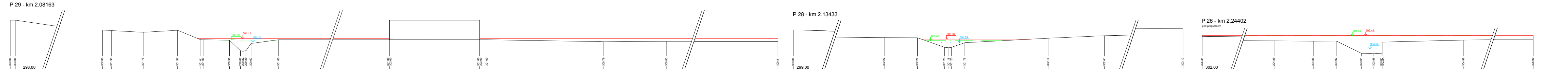


P 32 - km 1.7216

P 31 - km 1.84508

P 30 - km 1.95373

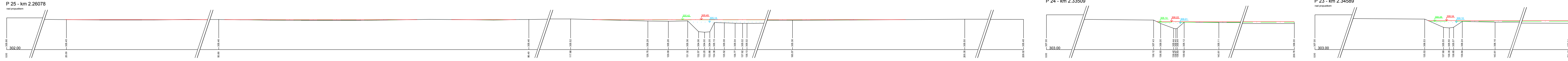
P 27 - km 2.23046



P 29 - km 2.08163

P 28 - km 2.13433

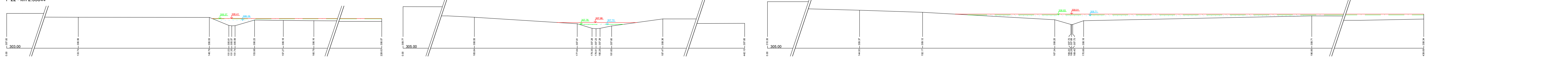
P 26 - km 2.24402



P 25 - km 2.26078

P 24 - km 2.33500

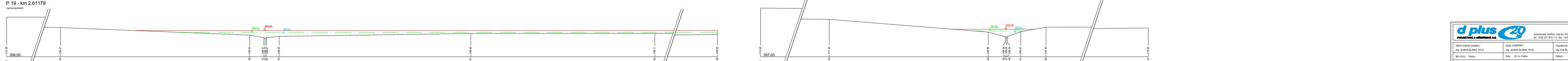
P 23 - km 2.34589



P 22 - km 2.35644

P 21 - km 2.56763

P 20 - km 2.60196



P 19 - km 2.61179

P 18 - km 2.70649

<b>d plus 20</b>		Výhledový systém: 0/10	
Projektant:	Objekt:	Stupeň:	Číslo:
Objekt: Interaktivní generel Kunitického potočka a jeho přítoků	Stupeň: Projekt	Číslo: 4.9.3	
Projekční ústav:	Objekt:	Stupeň:	Číslo:
Objekt: Interaktivní generel Kunitického potočka a jeho přítoků	Stupeň: Projekt	Číslo: 4.9.3	