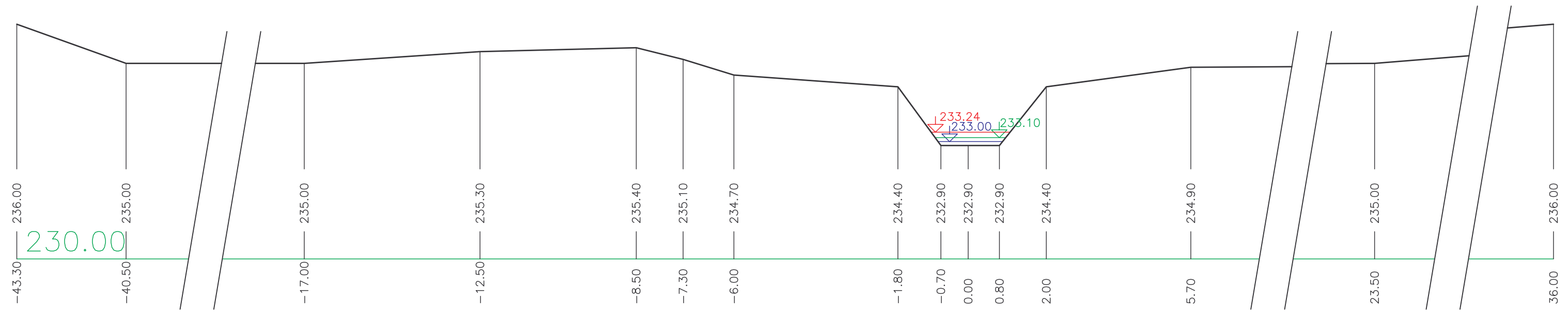
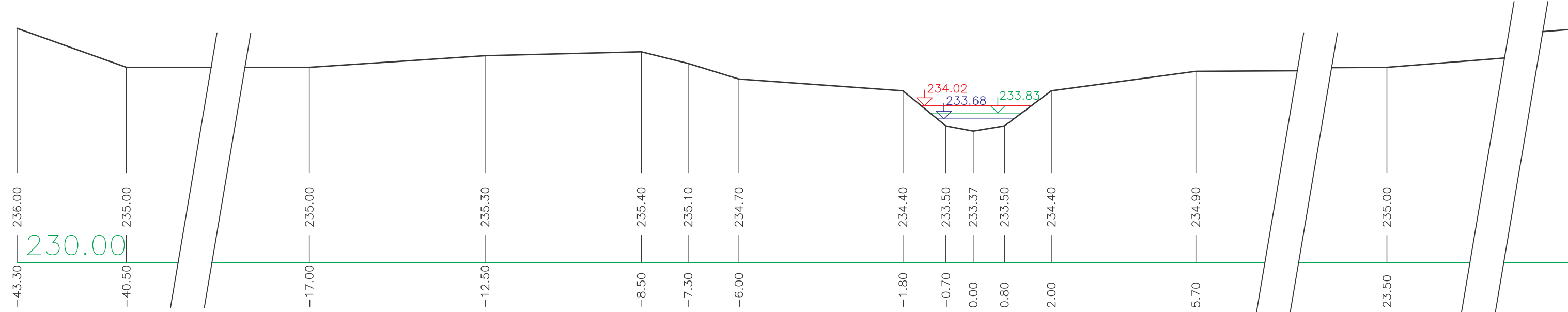


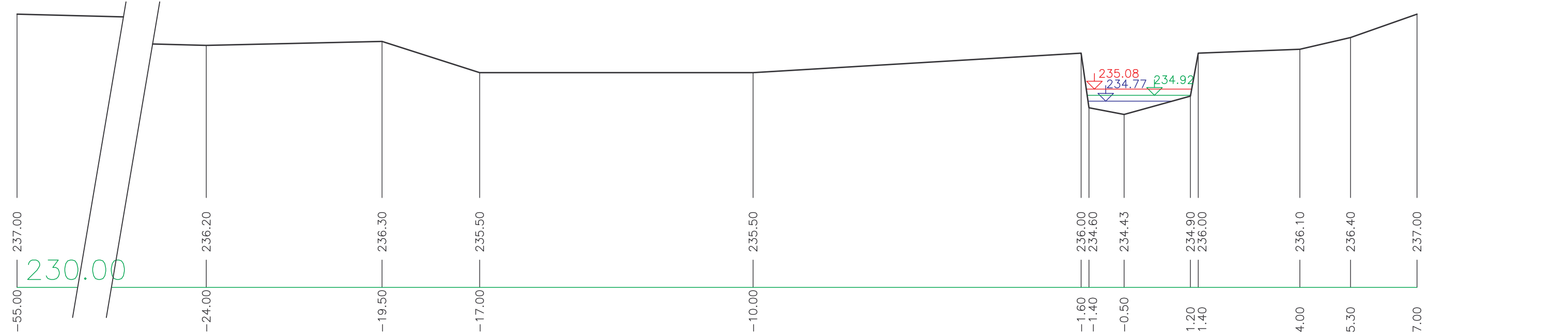
PP12 – 0.50900 km



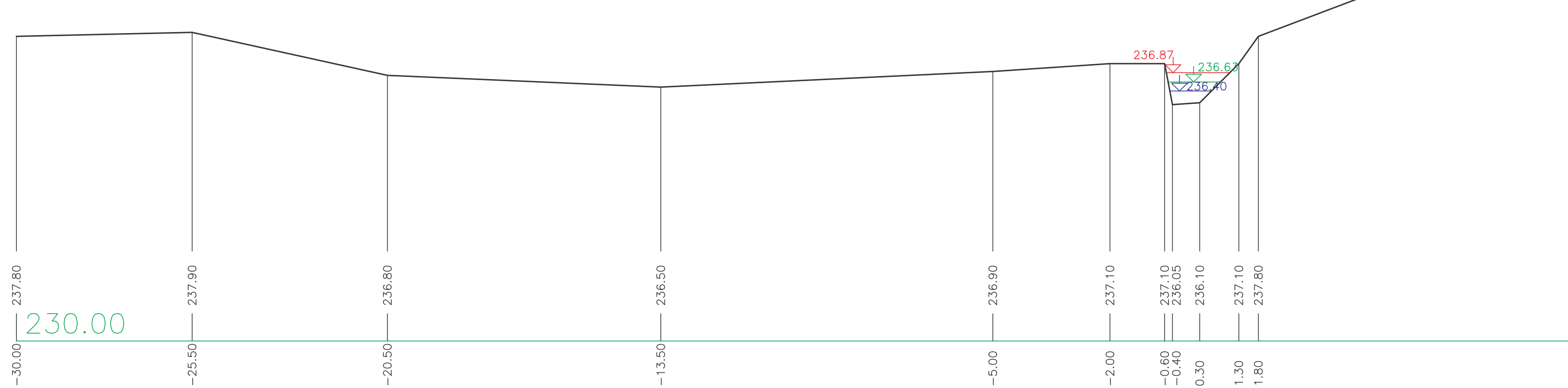
PP13 – 0.50970 km



PP14 – 0.57000 km



PP15 – 0.65000 km



LEGENDA:

- Q100 —
- Q20 —
- Q5 —

VÝŠKOVÝ SYSTÉM: Balt p. v.

HYDROPROJEKT AKCIOVÁ SPOLEČNOST Ústředí Praha, Tábořská 31, 140 16 Praha 4; www.hydroprojekt.cz; praha@hydroprojekt.cz					
VYPRACOVAL	ing. J. Kolářová	HIP	ing. Z. Pliska	T. KONTROLA	ing. P. Kuba
PROJEKTANT	ing. Z. Pliska	ŘEDITEL DIVIZE	ing. A. Mucha	DATUM	Březen 2006
OBJEDNATEL	Magistrát hl. města Prahy - Odbor ochrany prostředí			OKRES	Praha
AKCE: STANOVENÍ ZÁPLAVOVÉHO ÚZEMÍ VODNÍHO TOKU BOTIČE A JEHO PŘÍTOKŮ NA ÚZEMÍ HL. M. PRAHY MĚCHOLUPSKÝ POTOK - 1. větev				CÍSLO ZAKÁZKY	100 212 1 70
				STUPEŇ	studie
				FORMÁT	6 A4
				MĚŘÍTKO	1:100
ARCHIVNÍ ČÍSLO	03358 /06/1			CÍSLO PŘÍLOHY	G. 5.1.3
PŘÍLOHA: PŘÍČNÉ PROFILY PŘÍTOKŮ - km 0.509 - 0.650					

Tato dokumentace včetně všech příloh (s výjimkou dat poskytnutých objednatelům) je duševním vlastnictvím akciové společnosti HYDROPROJEKT CZ. Objednatel této dokumentace je oprávněn ji využít k účelům vyplývajícím z uzavřené smlouvy bez jakéhokoliv omezení. Jiné osoby (jak fyzické, tak právnické) nejsou bez předchozího výslovného souhlasu objednatele oprávněny tuto dokumentaci ani její části jakkoli využívat, kopírovat (ani jiným způsobem rozmnožovat) nebo zjišťovat její obsah.
Poznámka: Podpis zpracovatelů jsou připojeny pouze k výškové listu 01 nebo originálu přílohy (matrici).