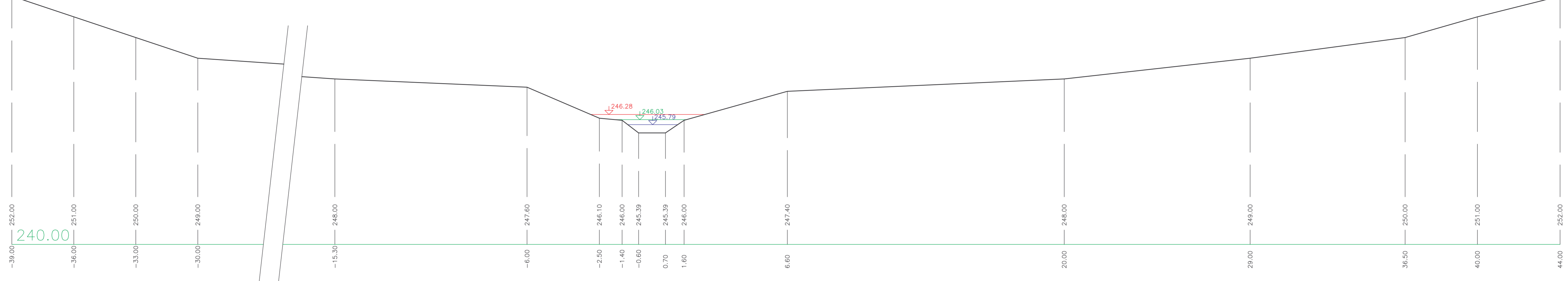
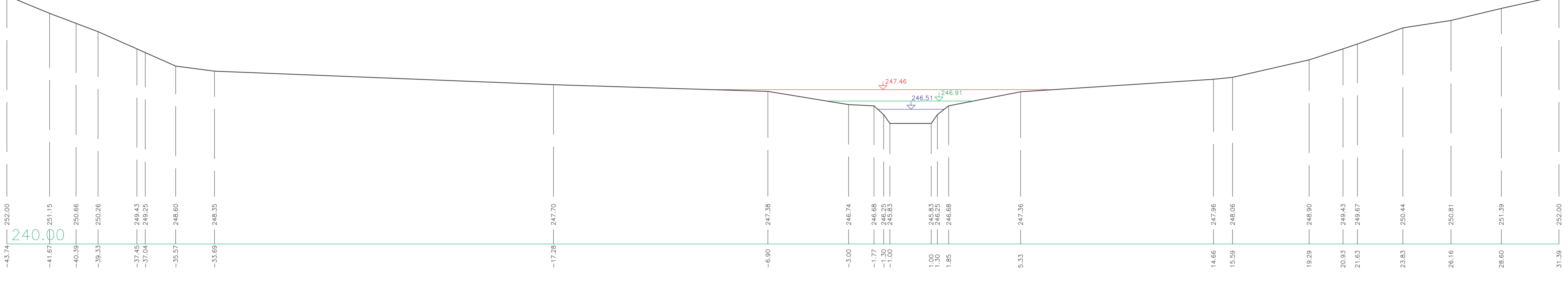


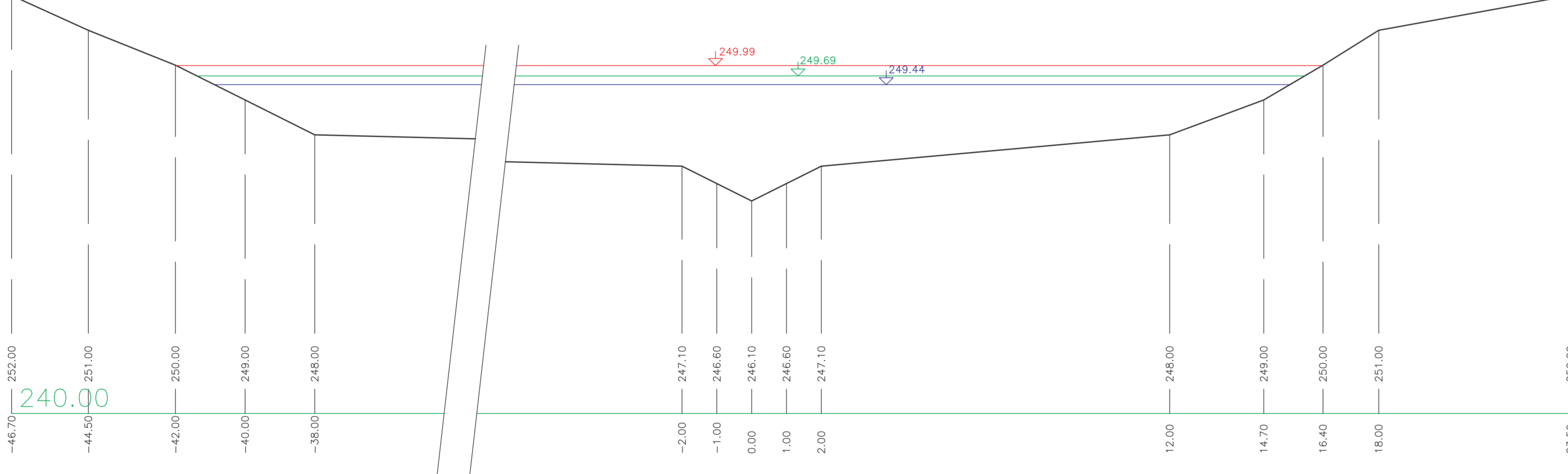
PP7 - 0.15700 km



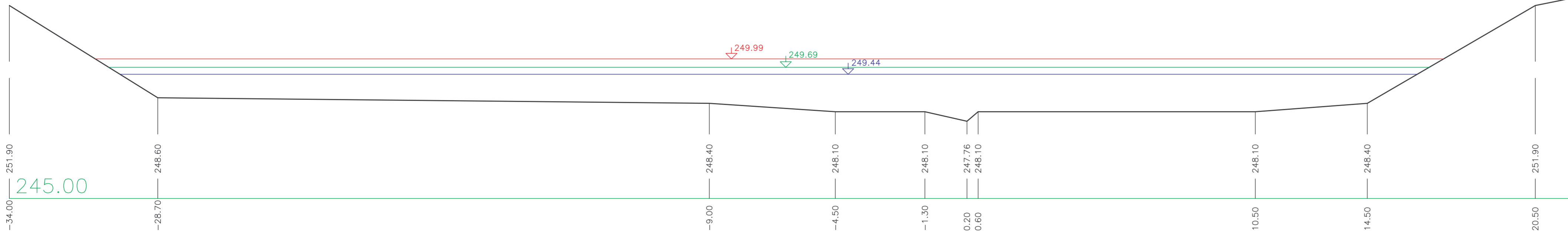
PP8 - 0.18100 km



PP9 - 0.19600 km



PP10 - 0.33100 km



LEGENDA:

- Q100 —
- Q20 —
- Q5 —

VÝŠKOVÝ SYSTÉM: Balt p. v.

HYDROPROJEKT AKCIOVÁ SPOLEČNOST <small>Ústředí Praha, Taborská 31, 140 16 Praha 4; www.hydroprojekt.cz; praha@hydroprojekt.cz</small>				
VYPRACOVAL	ing. J. Kolářová	HP	ing. Z. Pliška	
PROJEKTANT	ing. Z. Pliška	ŘEDITEL DIVIZE	ing. A. Mucha	
OBJEDNATEL	Magistrát hl. města Prahy - Odbor ochrany prostředí		T. KONTROLA	
STANOVENÍ ZÁPLAVOVÉHO ÚZEMÍ VODNÍHO TOKU BŮTICE A JEHO PŘÍTOKŮ NA ÚZEMÍ HL. M. PRAHY MĚCHOLUPSKÝ POTOK - 2. větev			ing. P. Kuba	
			DATUM	Březen 2006
			OKRES	Praha
			ČÍSLO ZAKÁZKY	100 212 1 70
PRŮBĚH:	PŘÍČNÉ PROFILY PŘÍTOKŮ - km 0.157 - 0.331		ČÍSLO PŘÍLOHY	
			G. 5.2.2	

Tato dokumentace včetně všech příloh (s výjimkou dat poskytnutých objednatel) je duševním vlastnictvím akciové společnosti HYDROPROJEKT, CZ. Opovrhování této dokumentací je oprávněné pouze v případě, že byla vyrobena za účelem výzkumu a není určena k obchodnímu využití. Jiné osoby (jako fyzická, tak právnická) nejsou bez předchozího výslovného souhlasu objednatel oprávněny tuto dokumentaci ani její části jakkoliv využívat, kopírovat (ani jiným způsobem rozmnožovat) nebo zřizovat další osobám. Poznámka: Přílohy zpracovatelů jsou přilpěny pouze k výškové číslu 01 nebo originálu přílohy (matriky).