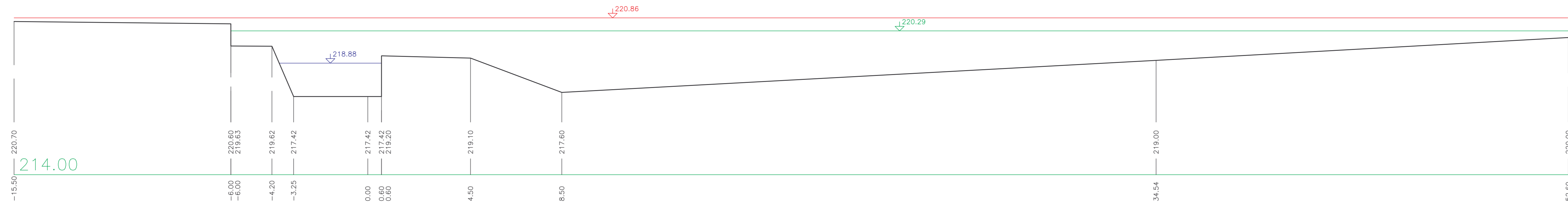
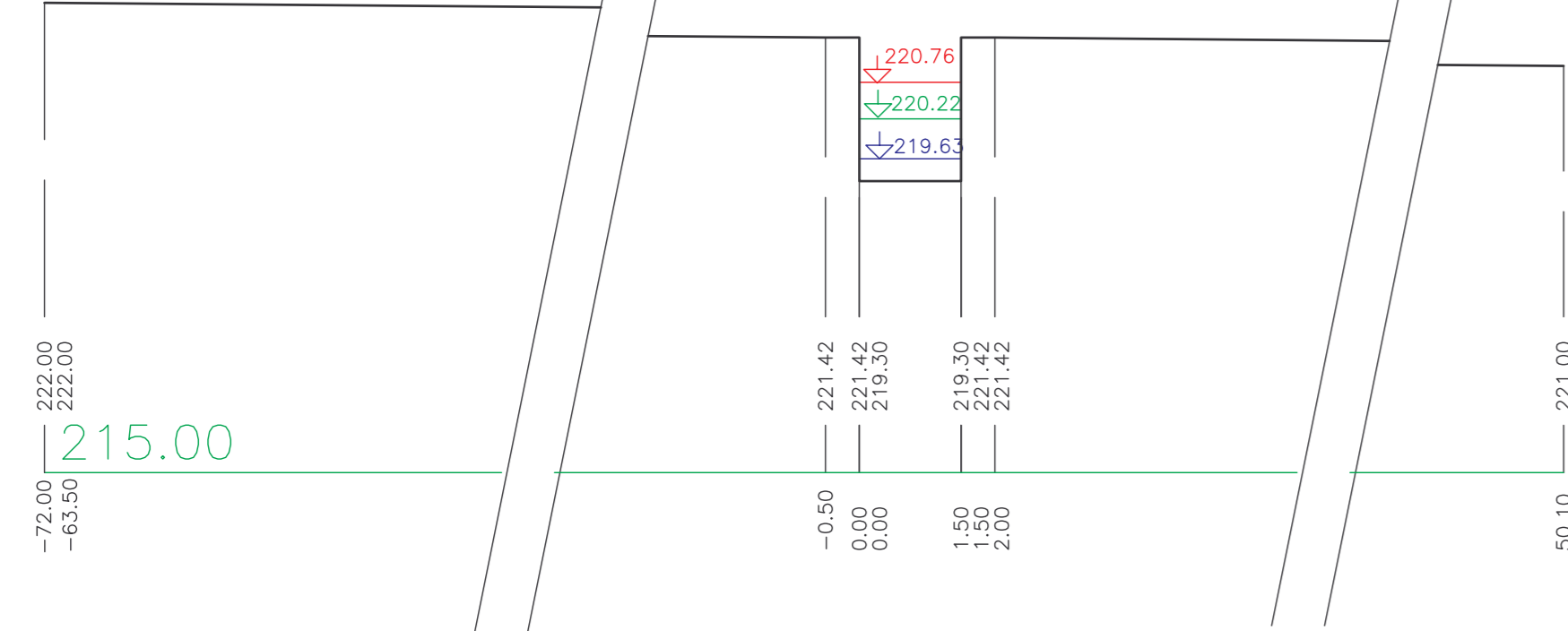


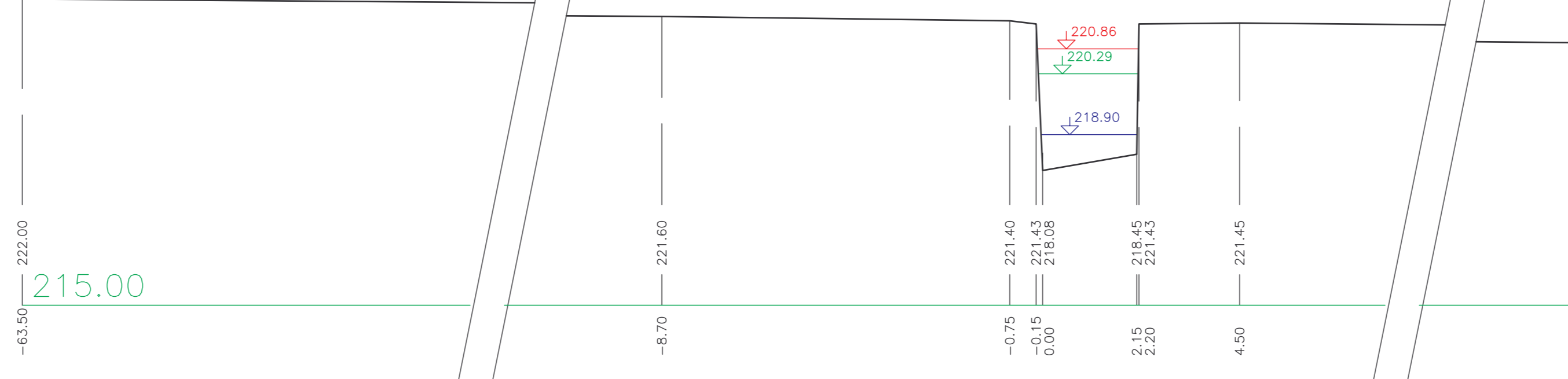
PP1 – 0.00000 km



PP3 – 0.14520 km



PP2 – 0.14000 km



LEGENDA:

- Q100 —
- Q20 —
- Q5 —

VÝŠKOVÝ SYSTÉM: Balt p. v.

HYDROPROJEKT AKCIOVÁ SPOLEČNOST <small>Ústředí Praha, Tábořská 31, 140 16 Praha 4; www.hydroprojekt.cz; praha@hydroprojekt.cz</small>				
VYPRACOVAL	ing. J. Kolářová	HIP	ing. Z. Pliska	
PROJEKTANT	ing. Z. Pliska	REDITEL DIVIZE	ing. A. Mucha	
OBJEDNATEL	Magistrát hl. města Prahy - Odbor ochrany prostředí		T. KONTROLA	
AKCE:	STANOVENÍ ZÁPLAVOVÉHO ÚZEMÍ VODNÍHO TOKU BOTIČE A JEHO PŘÍTOKŮ NA ÚZEMÍ HL. M. PRAHY CHODOVECKÝ POTOK		ing. P. Kuba	
			DATUM	Březen 2006
			OKRES	Praha
			CÍSLO ZAKÁZKY	100 212 1 70
		STUPEŇ	studie	
		FORMÁT	5 A4	
		MĚŘÍTKO	1:100	
		ARCHIVNÍ ČÍSLO	03358 /06/1	
PŘÍLOHA:	PŘÍČNÉ PROFILY PŘÍTOKŮ - km 0.000 - 0.145		CÍSLO PŘÍLOHY	
			G. 4.1	

Tato dokumentace včetně všech příloh (s výjimkou dat poskytnutých objednatelem) je duševním vlastnictvím akciové společnosti HYDROPROJEKT CZ. Objednatel této dokumentace je oprávněn ji využít k účelům vyplývajícím z uzavřené smlouvy bez jakéhokoliv omezení. Jiné osoby (jak fyzické, tak právnické) nejsou bez předchozího výslovného souhlasu objednatele oprávněny tuto dokumentaci ani její části jakkoli využívat, kopírovat (ani jiným způsobem rozmnožovat) nebo zveřejňovat dálejším osobám.
Poznámka: Podpisy zpracovatelů jsou připojeny pouze k výtisku číslo 01 nebo originálu přílohy (matrice).