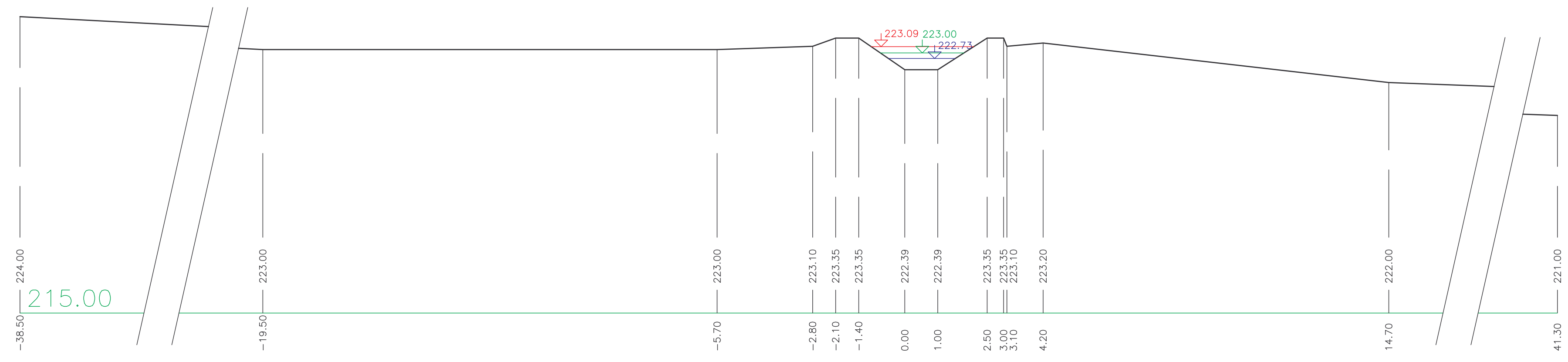
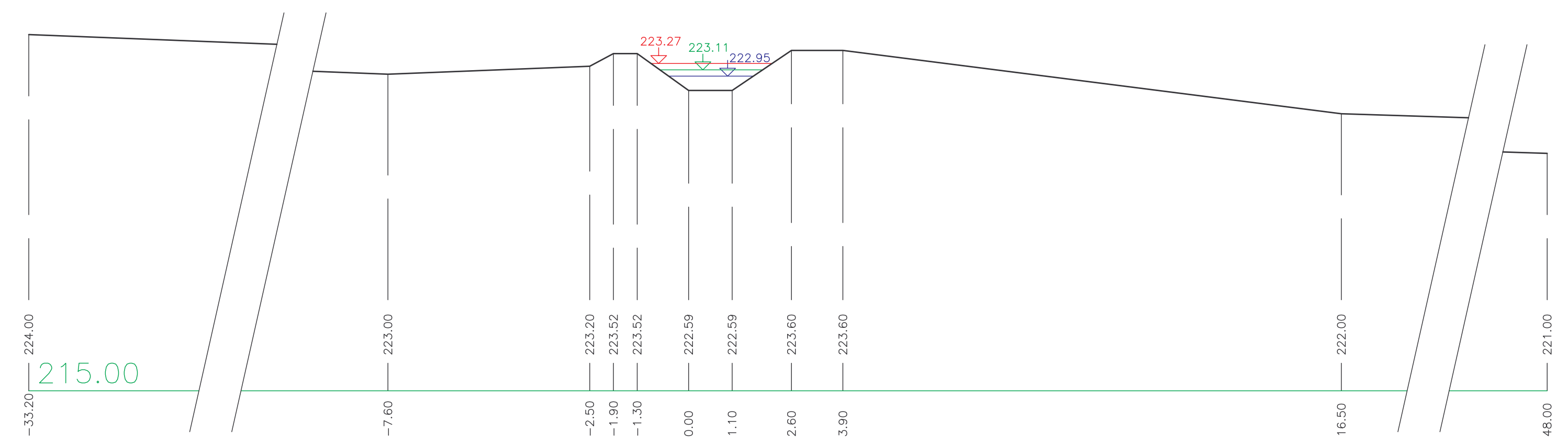


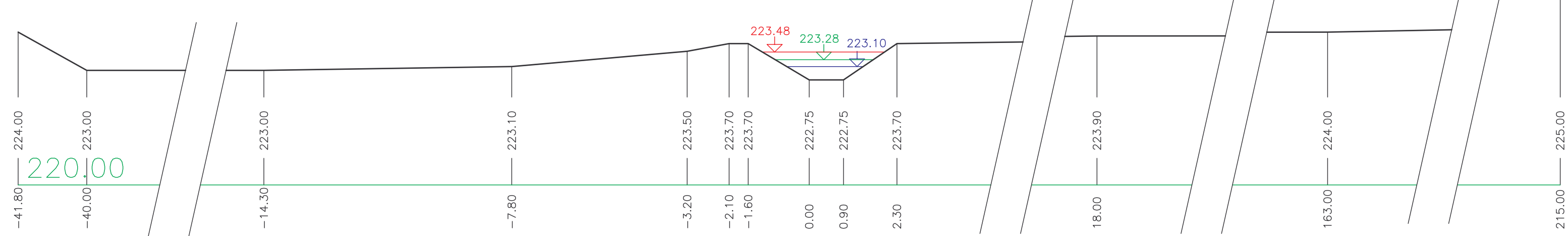
PP7 - 0.29140 km



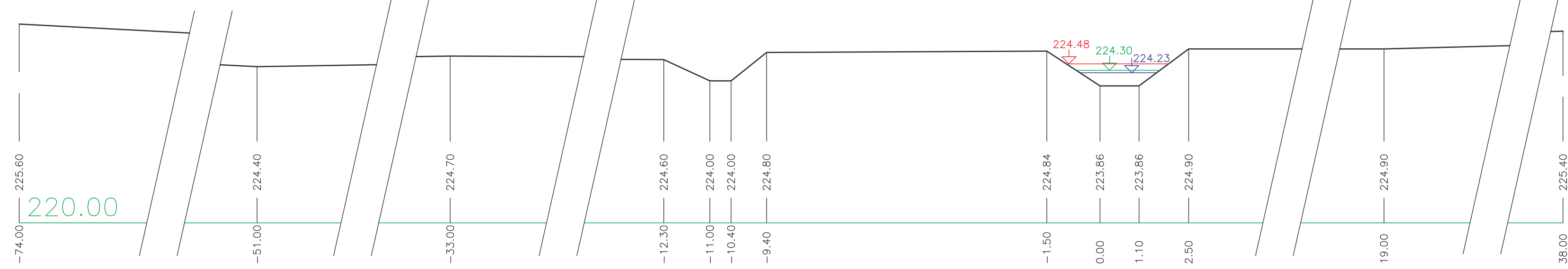
PP8 - 0.31400 km



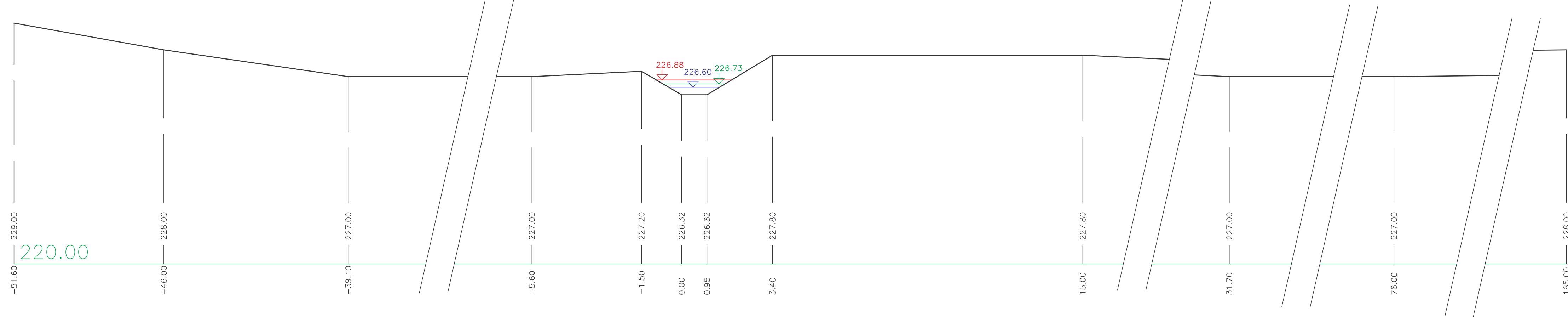
PP9 - 0.32650 km



PP10 - 0.43600 km



PP11 - 0.51600 km



LEGENDA:

- Q100 —
- Q20 —
- Q5 —

VÝŠKOVÝ SYSTÉM: Balt p. v.

<b>HYDROPROJEKT</b> AKČIOVÁ SPOLEČNOST Ústředí Praha, Taborská 31, 140 16 Praha 4, www.hydroprojekt.cz, praha@hydroprojekt.cz			
VYPRACOVAL	ing. J. Kolářová	HP	ing. Z. Pliska
PROJEKTANT	ing. Z. Pliska	RESPETEL OUVHE	ing. A. Mucha
OBJEDNATEL	Magistrát hl. města Prahy - Odbor ochrany prostředí		OKRES
AKCE:	STANOVENÍ ZÁPLAVOVÉHO ÚZEMÍ VODNÍHO TOKU BOTIČE A JEHO PŘÍTOKŮ NA ÚZEMÍ HL. M. PRAHY CHODOVECKÝ POTOK		ČÍSLO ZAKAZKY
PRŮLOH:	PŘIČNÉ PROFILY PŘÍTOKŮ - km 0.291 - 0.516		100 212 1 170
			STUPEN
			studie
			FORMÁT
			10 A4
			MĚŘÍTKO
			1:100
			ARCHIVNÍ ČÍSLO
			03358 /06/1
			ČÍSLO PRŮLOHY
			G. 4.3

Tato dokumentace včetně všech příloh je výhradně dat poskytnutých objednatelům pro účelem vlastních akcí a nezávisle na společnosti HYDROPROJEKT CZ. Odpovědnost této dokumentace je upravená v souladu s ústředním vyhlášením z ústřední archivy bez jakýchkoli omezení. Žádné změny (nebo jiné) nejsou bez předchozího výslovného souhlasu objednatelů oprávněny této dokumentaci ani její část jakkoli využívat, kopírovat (ani jejím zpodobem rozmnožovat) nebo přikládat dalším osobám.  
Poznámka: Počty zpracovatelů jsou připojeny pouze k výskytu číslo 01 nebo originálu přílohy (matice).