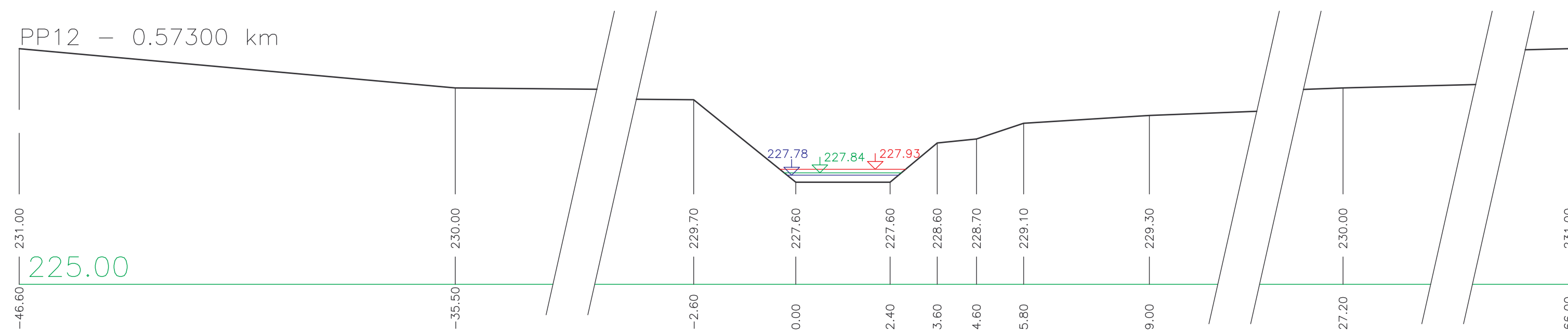
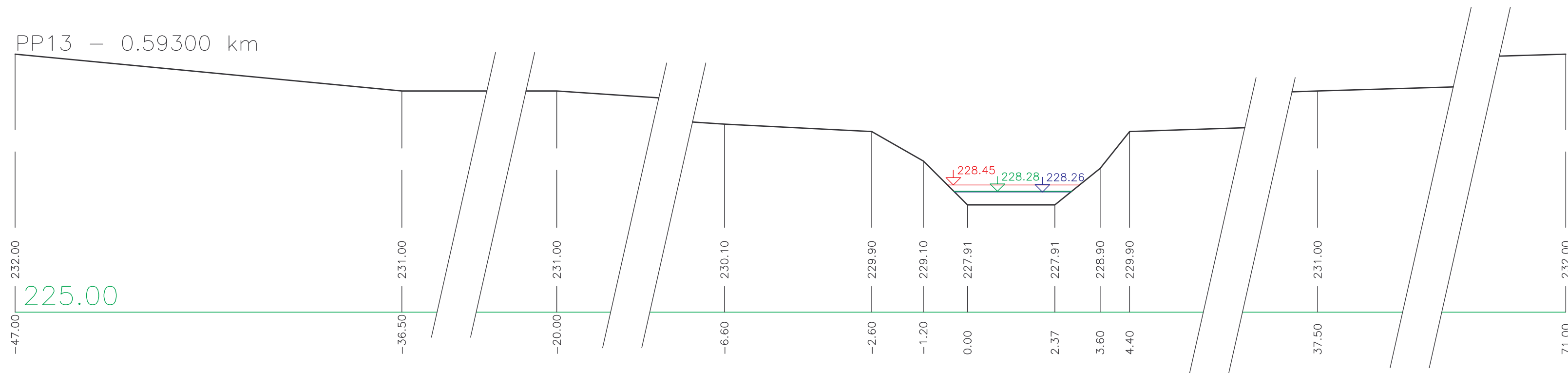


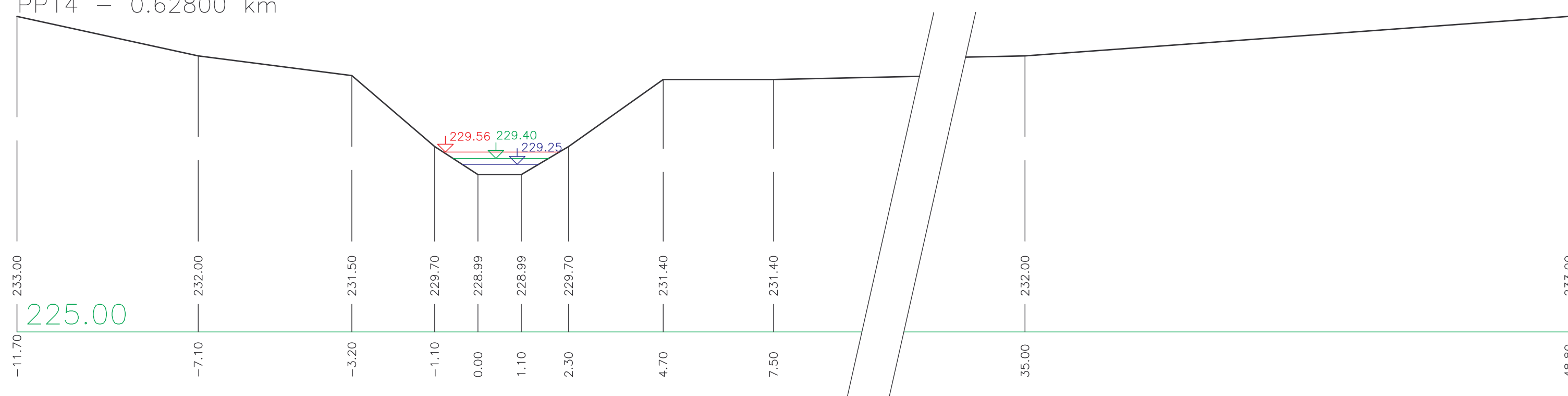
PP12 – 0.57300 km



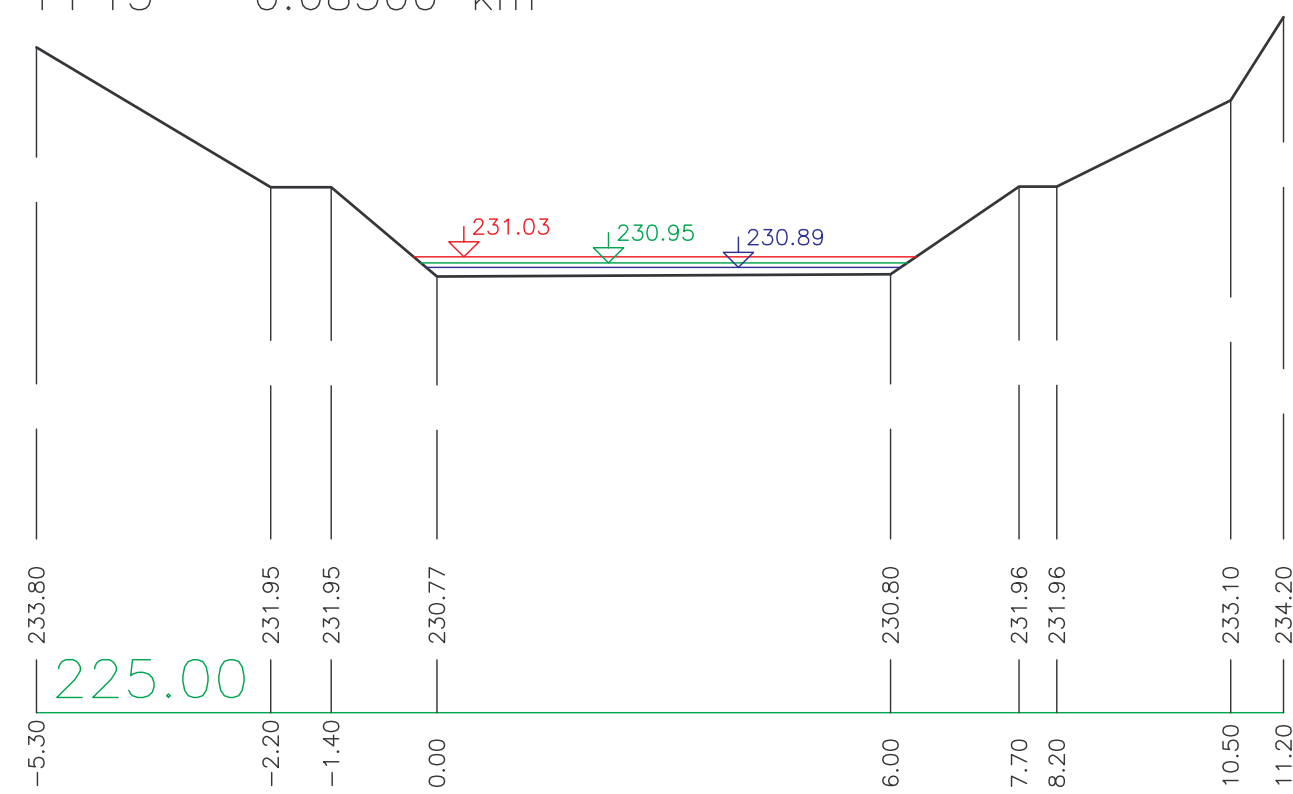
PP13 – 0.59300 km



PP14 – 0.62800 km



PP15 – 0.68500 km



LEGENDA:

- Q100 —
- Q20 —
- Q5 —

VÝŠKOVÝ SYSTÉM: Balt p. v.

HYDROPROJEKT AKCIOVÁ SPOLEČNOST Ústředí Praha, Tábořská 31, 140 16 Praha 4; www.hydroprojekt.cz; praha@hydroprojekt.cz		 HYDROPROJEKT			
VYPRACOVAL	ing. J. Kolářová	HIP	ing. Z. Pliska	T. KONTROLA	ing. P. Kuba
PROJEKTANT	ing. Z. Pliska	ŘEDITEL DIVIZE	ing. A. Mucha	DATUM	Březen 2006
OBJEDNATEL	Magistrát hl. města Prahy - Odbor ochrany prostředí			OKRES	Praha
STANOVENÍ ZÁPLAVOVÉHO ÚZEMÍ VODNÍHO TOKU BOTIČE A JEHO PŘÍTOKŮ NA ÚZEMÍ HL. M. PRAHY CHODOVECKÝ POTOK				ČÍSLO ZAKÁZKY	100 212 1 70
				STUPEŇ	studie
				FORMÁT	6 A4
				MÉRITKO	1:100
ARCHIVNÍ ČÍSLO	03358 /06/1			ČÍSLO PŘÍLOHY	G. 4.4
PŘÍLOHA:	PŘÍČNÉ PROFILY PŘÍTOKŮ - km 0.573 - 0.685				

Tato dokumentace včetně všech příloh (s výjimkou dat poskytnutých objednatelem) je duševním vlastnictvím akciové společnosti HYDROPROJEKT CZ. Objednatel této dokumentace je oprávněn ji využít k účelům vyplývajícím z uzavřené smlouvy bez jakéhokoli omezení. Jiné osoby (jak fyzické, tak právnické) nejsou bez předchozího výslovného souhlasu objednatele oprávněny tuto dokumentaci ani její části jakkoli využívat, kopírovat (ani jiným způsobem rozmnožovat) nebo zpřístupnit dalším osobám.
Poznámka: Podpisy zpracovatelů jsou přilpjeny pouze k výstisku číslo 01 nebo originálu přílohy (matrici).