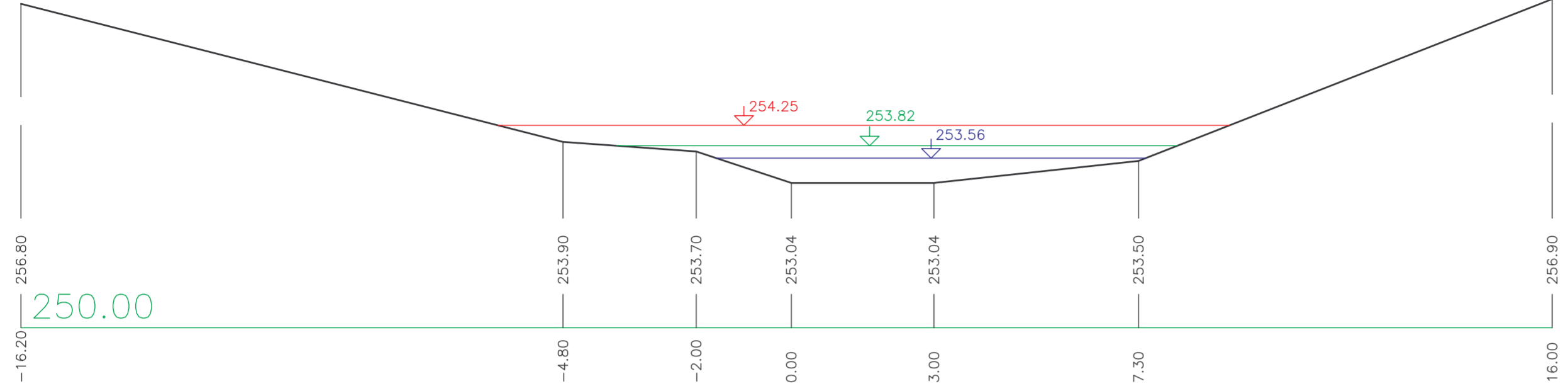


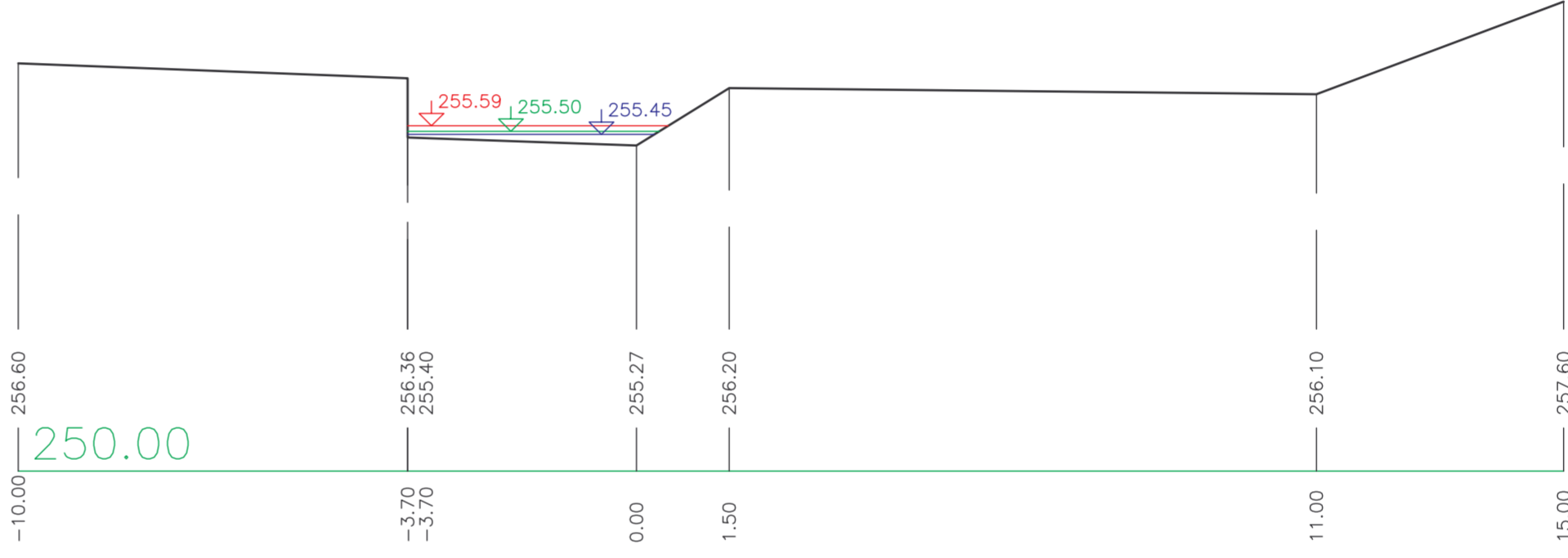
PP27 – 1.34100 km



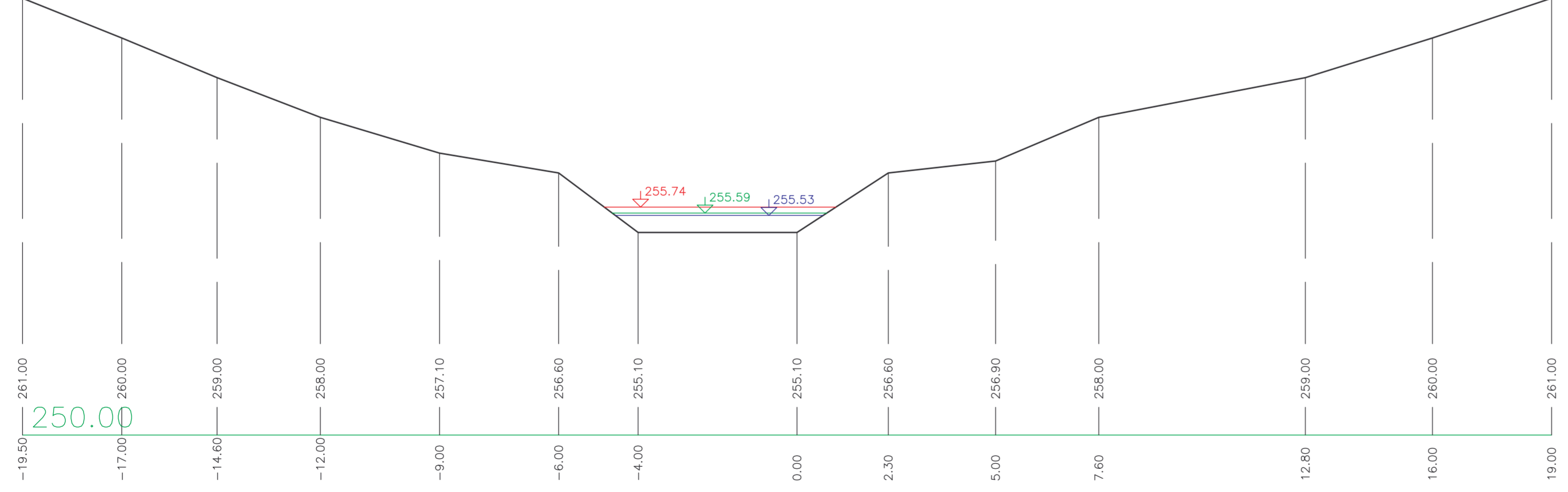
PP28 – 1.38600 km



PP29 – 1.39600 km



PP30 – 1.41100 km



LEGENDA:

- Q100 —
- Q20 —
- Q5 —

VÝŠKOVÝ SYSTÉM: Balt p. v.

HYDROPROJEKT AKCIOVÁ SPOLEČNOST Ústředí Praha, Táborská 31, 140 16 Praha 4; www.hydroprojekt.cz; praha@hydroprojekt.cz					
VYPRACOVAL	ing. J. Kolářová	HIP	ing. Z. Pliska	T. KONTROLA	ing. P. Kuba
PROJEKTANT	ing. Z. Pliska	ŘEDITEL DIVIZE	ing. A. Mucha	DATUM	Březen 2006
OBJEDNATEL	Magistrát hl. města Prahy - Odbor ochrany prostředí			OKRES	Praha
STANOVENÍ ZÁPLAVOVÉHO ÚZEMÍ VODNÍHO TOKU BOTIČE A JEHO PŘÍTOKŮ NA ÚZEMÍ HL. M. PRAHY CHODOVECKÝ POTOK				CÍSLO ZAKÁZKY	100 212 1 70
				STUPEŇ	studie
				FORMÁT	6 A4
				MĚŘITKO	1:100
PŘÍLOHA:	PŘÍČNÉ PROFILY PŘÍTOKŮ - km 1.341 - 1.411			ARCHIVNÍ ČÍSLO	03358 /06/1
				CÍSLO PŘÍLOHY	G. 4.7

Tato dokumentace včetně všech příloh (s výjimkou dat poskytnutých objednatelem) je duševním vlastnictvím akciové společnosti HYDROPROJEKT CZ. Objednatel této dokumentace je oprávněn ji využít k účelům vyplývajícím z uzavřené smlouvy bez jakéhokoli omezení. Jiné osoby (jak fyzické, tak právnické) nejsou bez předchozího výslovného souhlasu objednatele oprávněny tuto dokumentaci ani její části jakkoli využívat, kopírovat (ani jiným způsobem rozmnožovat) nebo zpřístupnit dalším osobám.
Poznámka: Podpisy zpracovatelů jsou připojeny pouze k výtisku číslo 01 nebo originálu přílohy (matrici).