POTOK BOTIČ – ŘEZY V OBJEKTECH

1:100/100

P9.622 KM 9,622 ZBYTKY LÁVKY PRO PĚŠÍ š. 1,30 m

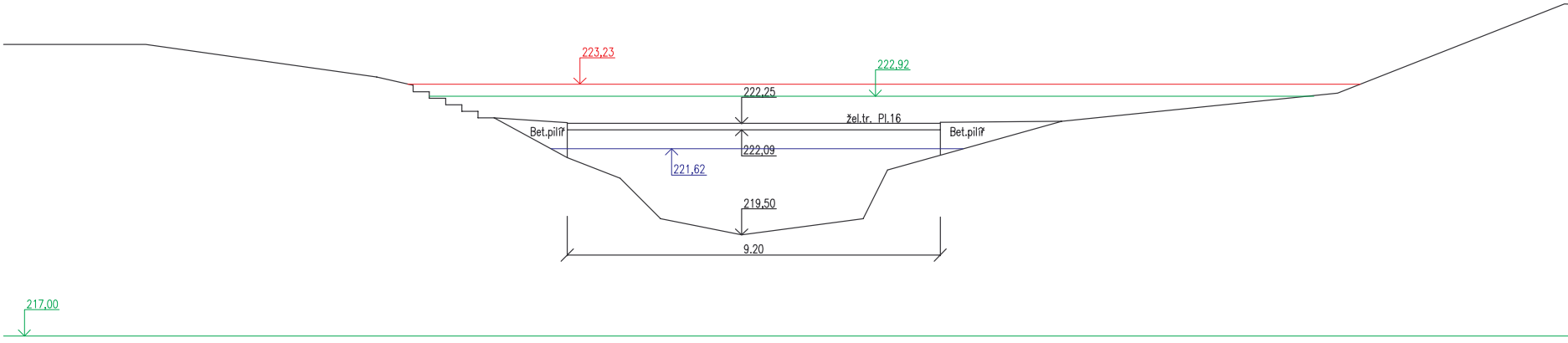
223,23
222,92
222,25
žel.tr. Pl.16
Bet.pilíř
Bet.pilíř
222,09
221,62
219,50
9.20
217,00

P10.424 KM 10,424 BETONOVÝ JEZ SEGMENTOVÝ (POHLED PROTI VODĚ)

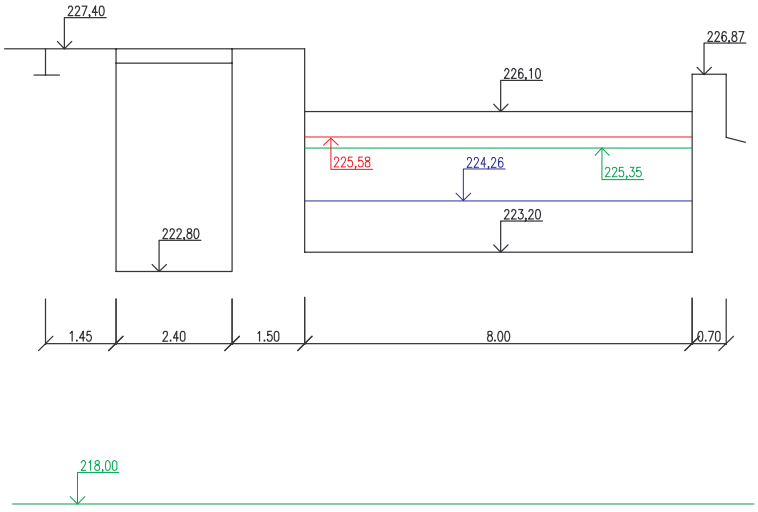
227,40
226,87
226,10
225,58
224,26
225,35
223,20
222,80
1.45
2.40
1.50
8.00
0.70
218,00

Řez

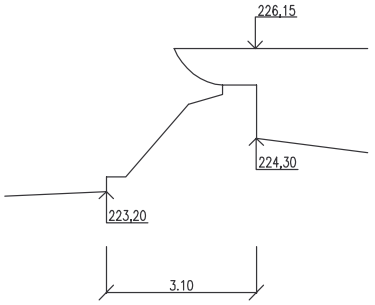
226,15
224,30
223,20
3.10

Det. A

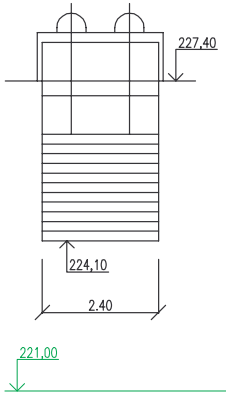
227,40
224,10
2.40
221,00

Det. B

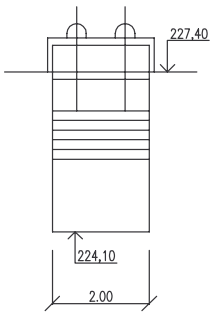
227,40
224,10
2.00

P11.168 KM 11,168 LÁVKA PRO PĚŠÍ š. 1,15 m DŘEVĚNÁ

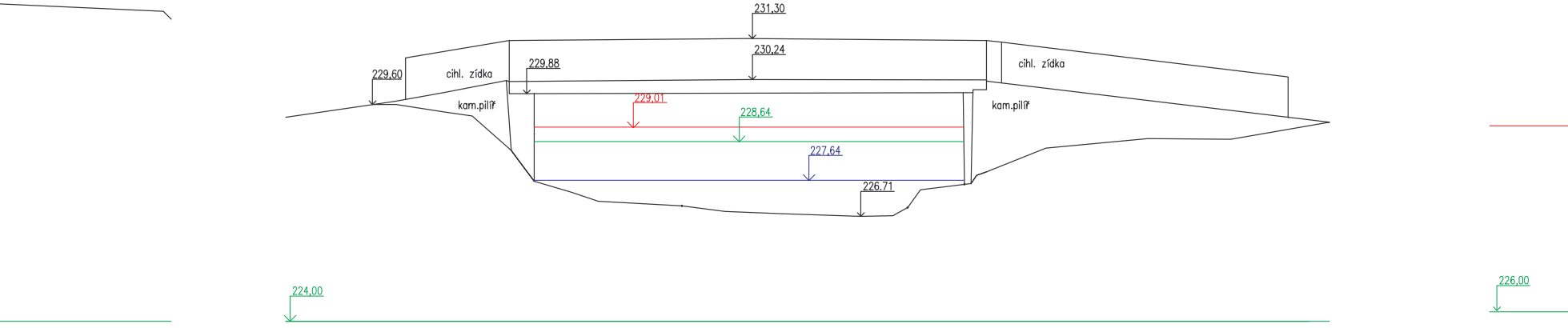
231,30
230,24
229,88
229,60
cihl. zídka
kam.pilíř
229,01
228,64
227,64
226,71
cihl. zídka
kam.pilíř
224,00
226,00

P11.238 KM 11,238 SILNIČNÍ MOST BETONOVÝ – ul. KOZINOVA

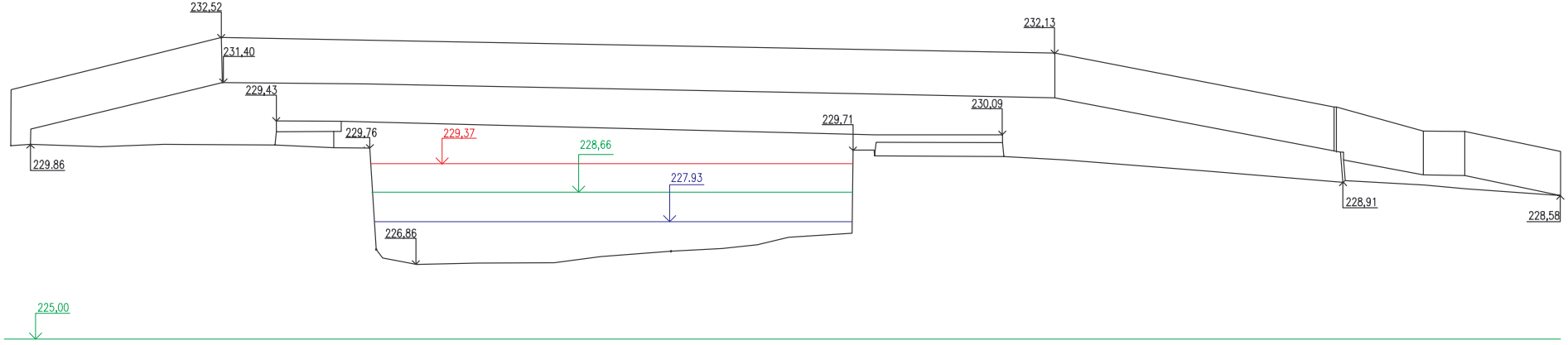
232,52
231,40
229,43
229.86
229,76
229,37
228,66
227.93
226,86
229,71
230,09
232,13
228,91
228,58
225,00

P11.567 = U 18 KM 11,567 SILNIČNÍ MOST BETONOVÝ – Pražská š. 15,80 m

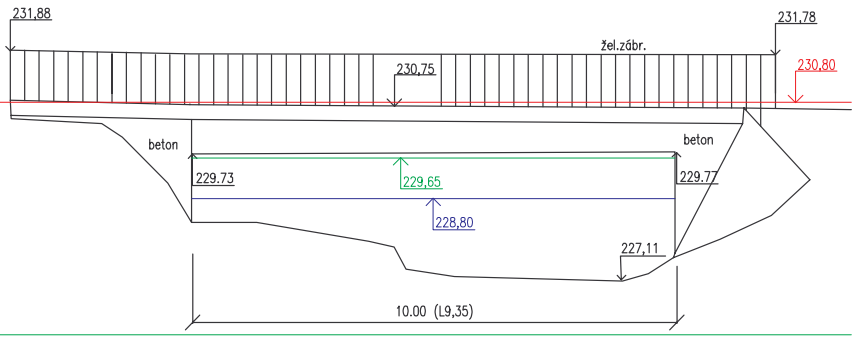
231,88
231,78
žel.zábr.
230,75
230,80
beton
beton
229.73
229,65
229.77
228,80
227,11
10.00 (L9,35)

P11.838 KM 11,838 JÍZEK Z DŘEVĚNÝCH KLÁD (POHLED PROTI VODĚ)

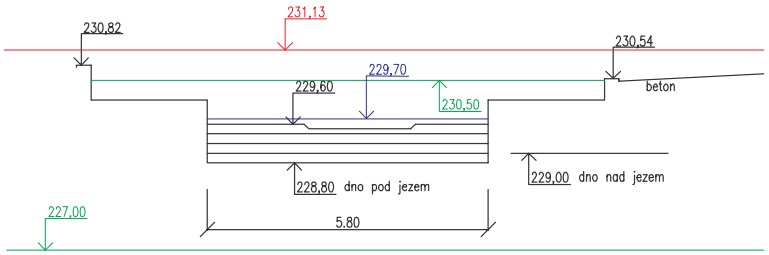
231,13
230,82
230,54
beton
229,70
229,60
230,50
228,80 dno pod jezem
229,00 dno nad jezem
227,00
5.80

P11.651 KM 11,651 MOSTEK

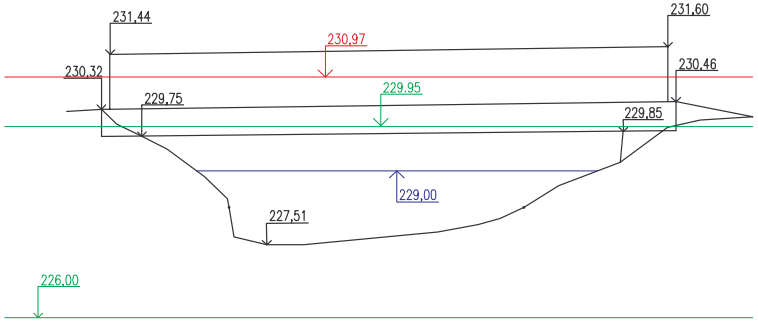
231,44
230,97
231,60
230,32
230,46
229,95
229,75
229,85
229,00
227,51
226,00

P11.951 KM 11,951 BETONOVÝ JÍZEK (POHLED PROTI VODĚ)

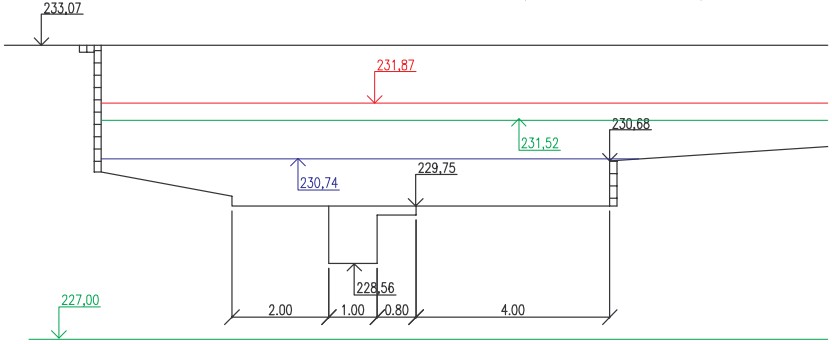
233,07
231,87
231,52
230,68
230,74
229,75
228,56
227,00
2.00
1.00
0.80
4.00

Podélný řez

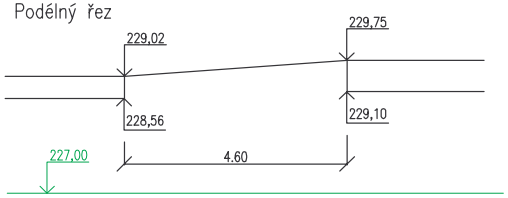
229,02
229,75
228,56
229,10
227,00
4.60

P12.724 KM 12,724 JÍZEK Z DŘEVĚNÝCH HRANOLŮ (POHLED PROTI VODĚ)

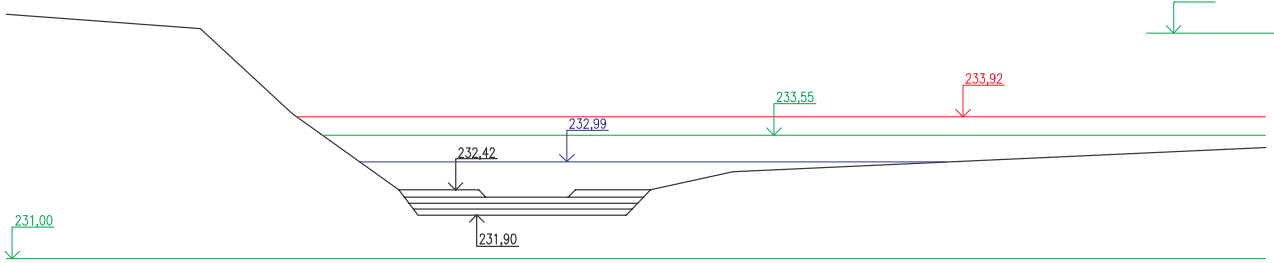
233,92
233,55
232,99
232,42
231,90
231,00

Podélný řez

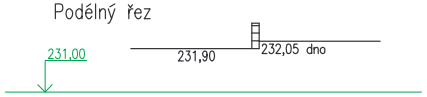
231,00
231,90
232,05 dno

P12.998 KM 12.998 JÍZEK Z DŘEVĚNÝCH KLÁD (POHLED PROTI VODĚ)

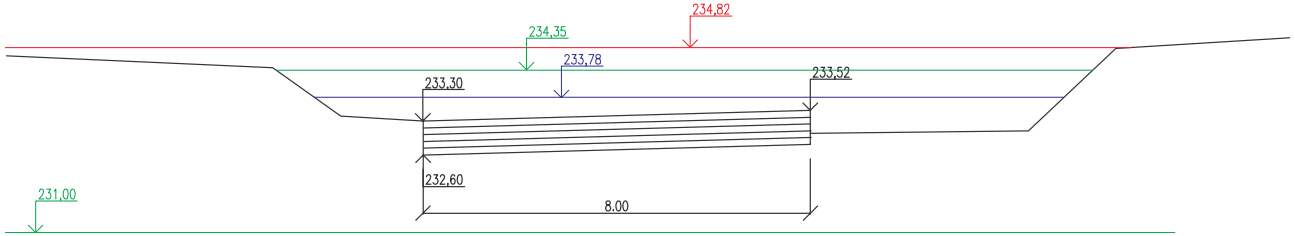
234,82
234,35
233,78
233,30
233,52
232,60
8.00
231,00

Podélný řez

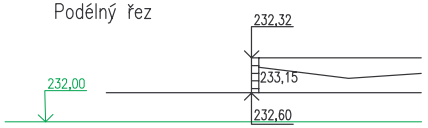
232,32
233,15
232,00
232,60

P13.241 KM 13.241 LIMNIGRAF POD HOSTIVAŘSKOU PŘEHRADOU

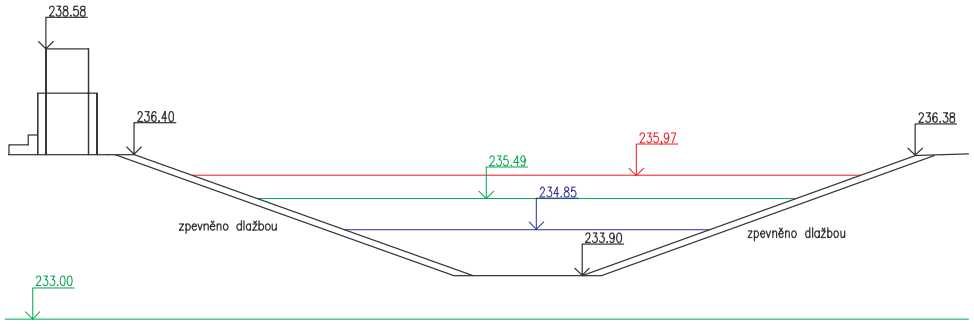
238.58
236.40
235.97
235.49
234.85
233.90
236.38
zpevněno dlažbou
zpevněno dlažbou
233.00

LEGENDA:

Q100	🟥
Q20	🟩
Q5	🟦

VÝŠKOVÝ SYSTÉM: Balt p. v.

HYDROPROJEKT CZ
AKCIOVÁ SPOLEČNOST
Ústředí Praha, Táborská 31, 140 16 Praha 4; www.hydroprojekt.cz; praha@hydroprojekt.cz

VYPRACOVAL	ing. J. Kolářová	HIP	ing. Z. Pliska	T. KONTROLA	ing. P. Kuba
PROJEKTANT	ing. Z. Pliska	ŘEDITEL DIVIZE	ing. A. Mucha	DATUM	Březen 2006
OBJEDNATEL	Magistrát hl. města Prahy - Odbor ochrany prostředí			OKRES	Praha
AKCE:	STANOVENÍ ZÁPLAVOVÉHO ÚZEMÍ VODNÍHO TOKU BOTIČE A JEHO PŘÍTOKŮ NA ÚZEMÍ HL. M. PRAHY BOTIČ			ČÍSLO ZAKÁZKY	100 212 1 70
				STUPEŇ	studie
				FORMÁT	8 A4
				MĚŘÍTKO	1:100
				ARCHIVNÍ ČÍSLO	03357 /06/1
PŘÍLOHA:	OBJEKTY - km 9.622 - 13.241			ČÍSLO PŘÍLOHY	E.9

Tato dokumentace včetně všech příloh (s výjimkou dat poskytnutých objednatelem) je duševním vlastnictvím akciové společnosti HYDROPROJEKT CZ. Objednatel této dokumentace je oprávněn ji využít k účelům vyplývajícím z uzavřené smlouvy bez jakéhokoliv omezení. Jiné osoby (jak fyzické, tak právnické) nejsou bez předchozího výslovného souhlasu objednatele oprávněny tuto dokumentaci ani její část jakkoli využívat, kopírovat (ani jiným způsobem rozmnožovat) nebo zpřístupnit dalším osobám.
Poznámka: Podpisy zpracovatelů jsou připojeny pouze k výtisku číslo 01 nebo originálu přílohy (matrici).