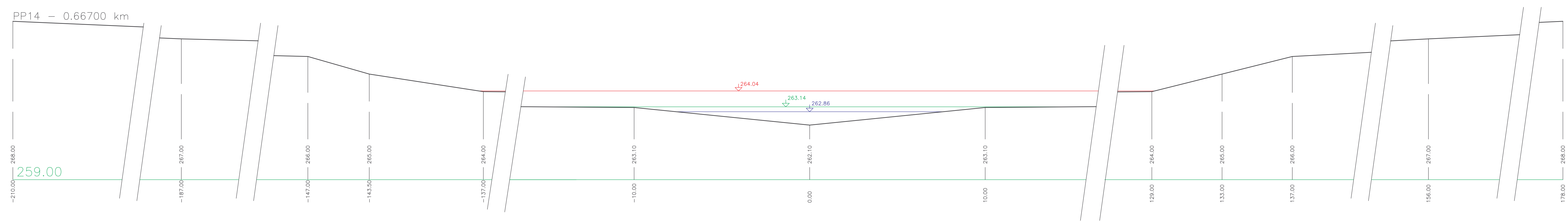
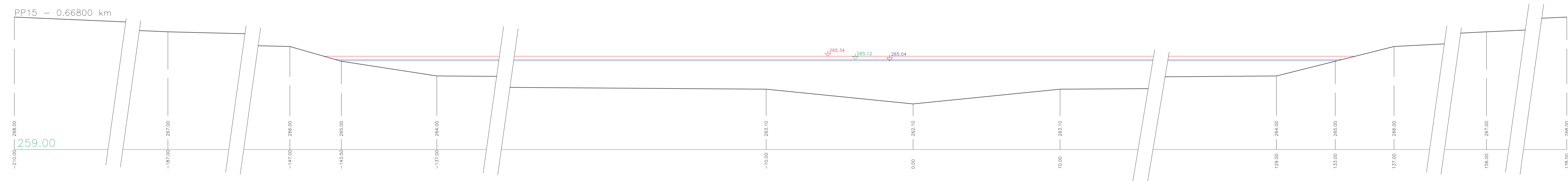


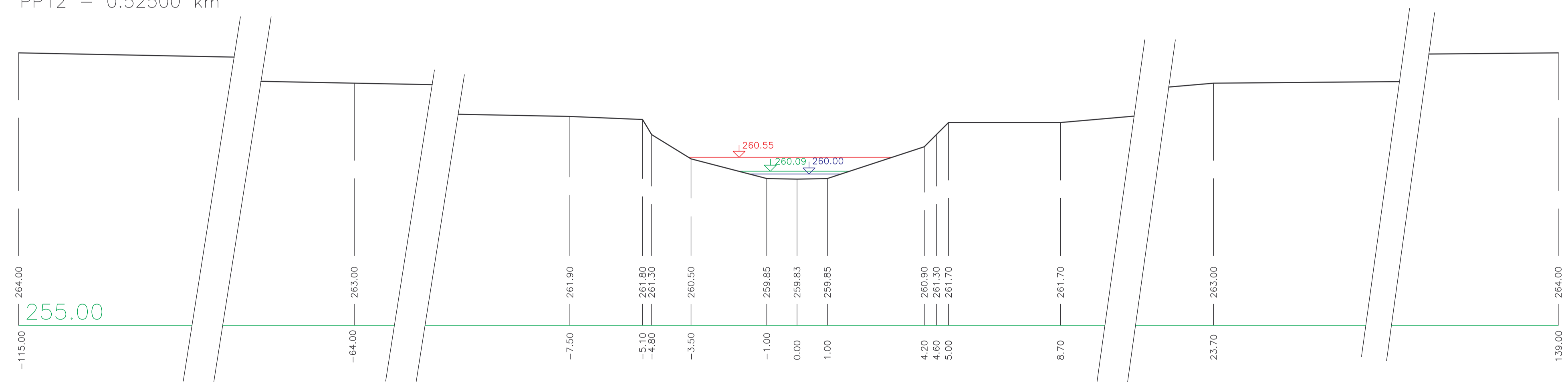
PP14 - 0.66700 km



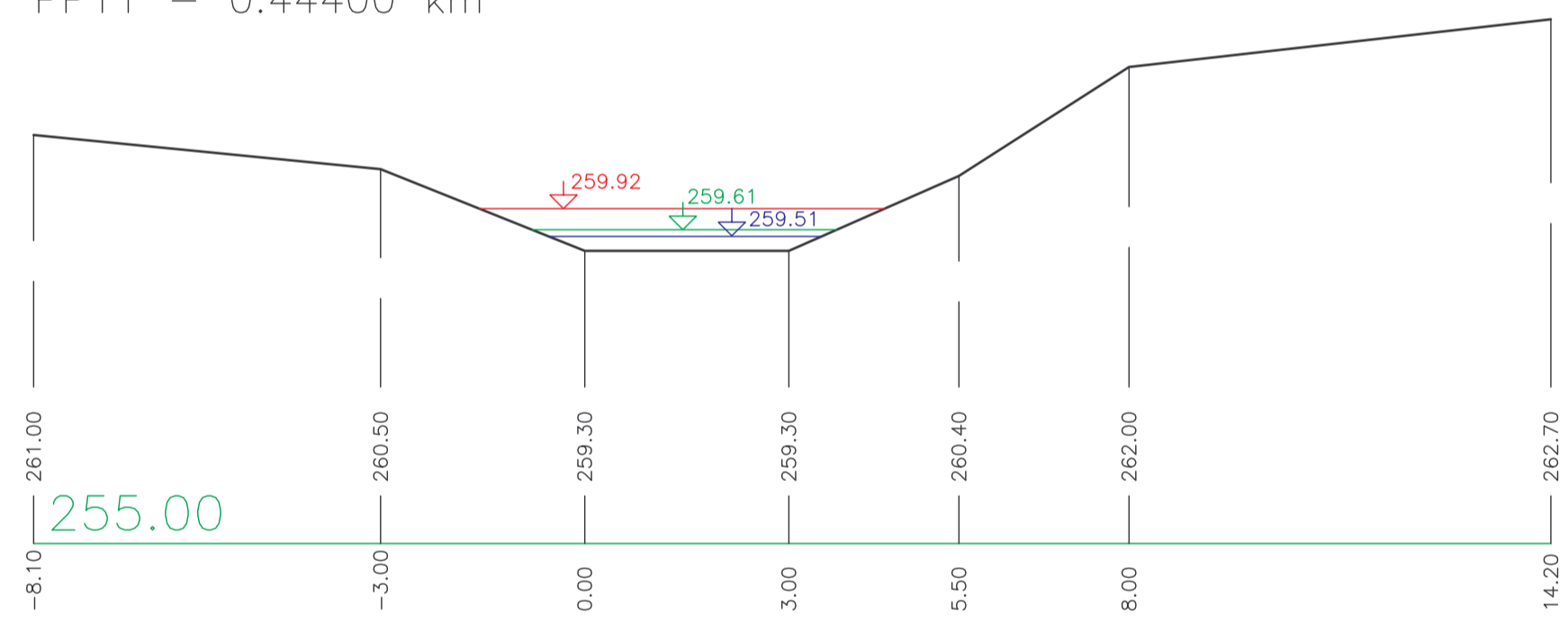
PP15 - 0.66800 km



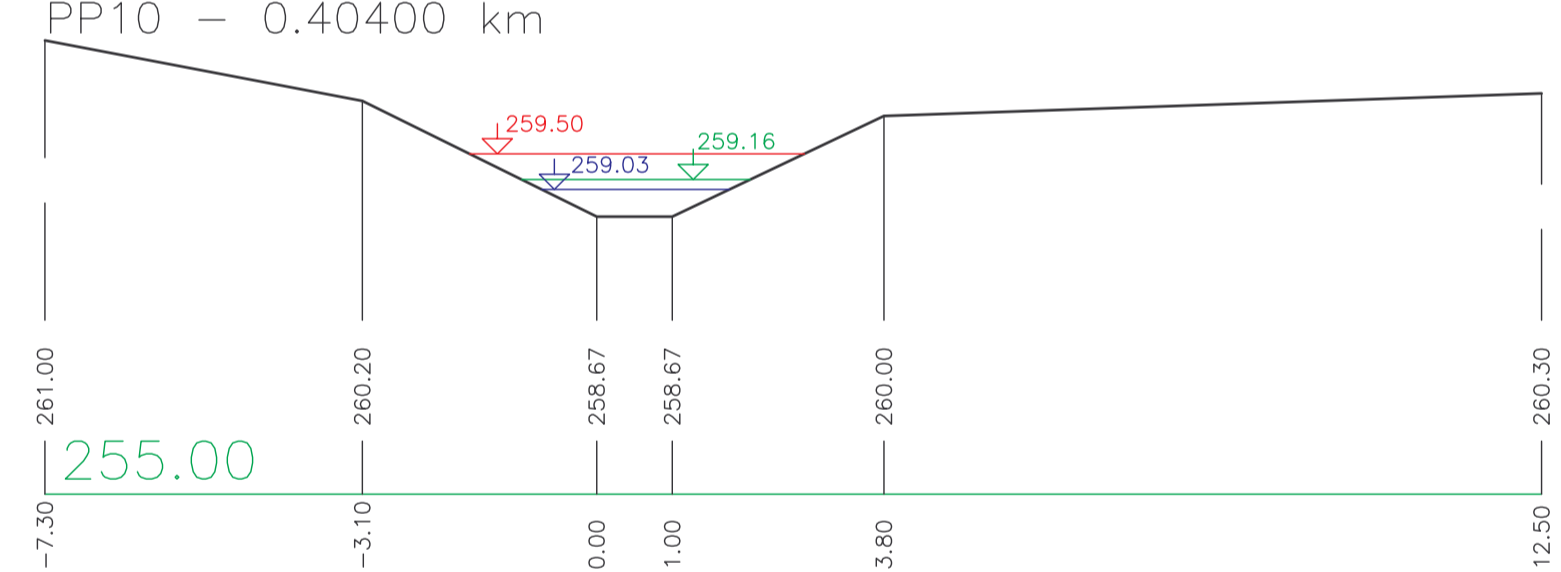
PP12 - 0.52500 km



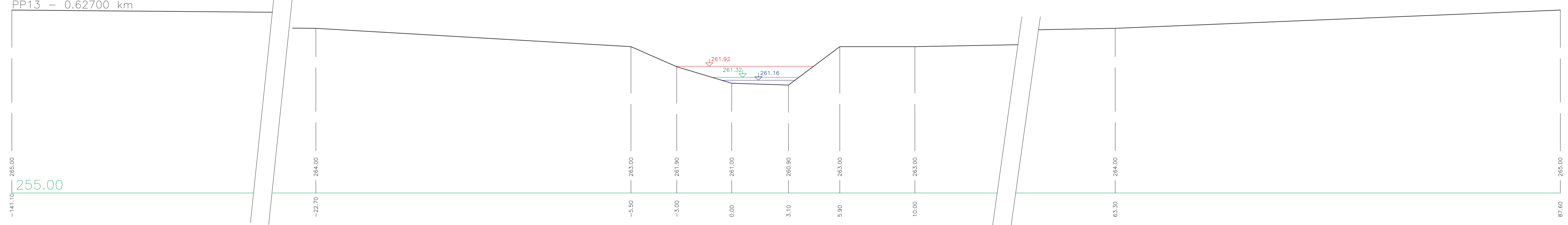
PP11 - 0.44400 km



PP10 - 0.40400 km



PP13 - 0.62700 km



LEGENDA:

- Q100 —
- Q20 —
- Q5 —

VÝŠKOVÝ SYSTÉM: Balt p. v.

HYDROPROJEKT AKČIOVÁ SPOLEČNOST Usilovská 31, 140 16 Praha 4, www.hydroprojekt.cz, Praha@hydroprojekt.cz		 HYDROPROJEKT	
PROJEKTANT ing. Z. Pliska	SEKCE/ČÍSLO ing. A. Mucha	DATUM Březen 2006	MĚŘITEL Praha
OBJEDNATEL Magistrát hl. města Prahy - Odbor ochrany prostředí	AKCE STANOVENÍ ZÁPLAVOVÉHO ÚZEMÍ VODNÍHO TOKU BOTIČE A JEHO PŘÍTOKŮ NA ÚZEMÍ HL. M. PRAHY MILIČOVSKÝ POTOK	ČÍSLO ZNAČKY 100 212 1 70	STUPEŇ studie
PŘÍLOHA PŘÍČNÉ PROFILY PŘÍTOKŮ - km 0.404 - 0.668	ČÍSLO PŘÍLOHY G. 8.2	MĚŘITKO 1:100	ARCHIVNÍ ČÍSLO 03358 /06/1

Tato dokumentace včetně všech příloh je vypracována dle souhlasných opatření a je vázána výhradně na účel, pro který byla vypracována. Opodstatnění této dokumentace v jiných případech a u jiných účelů vyžaduje souhlas objednatelů. Jiné osoby (jak fyzická, tak právnická) nejsou bez písemného vyjádření souhlasu objednatelů oprávněny tuto dokumentaci ani její část jakoukoliv využívat, kopírovat ani jiným způsobem rozšiřovat nebo zveřejňovat dále.