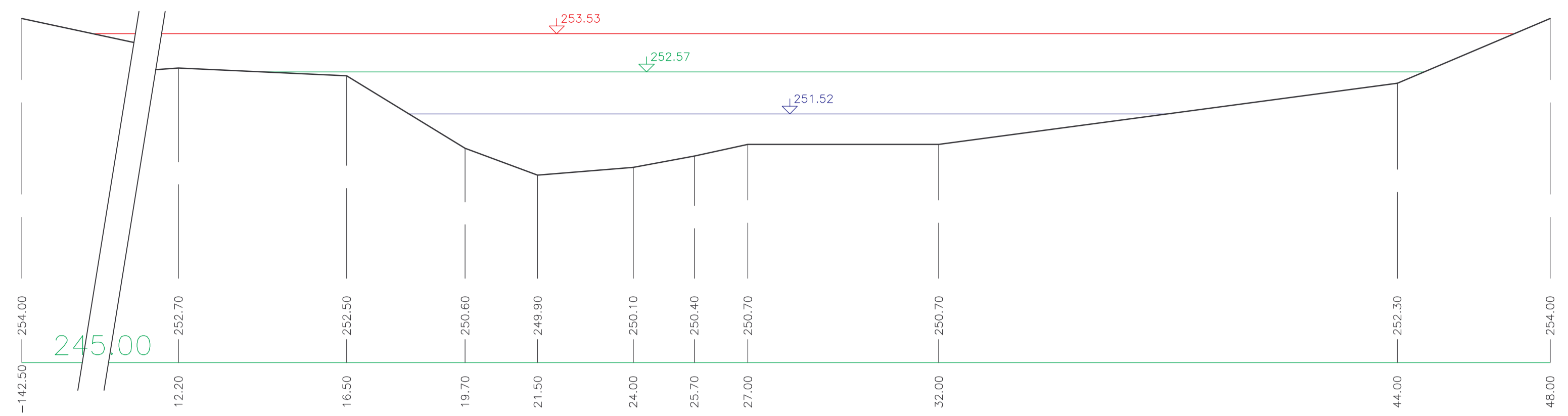
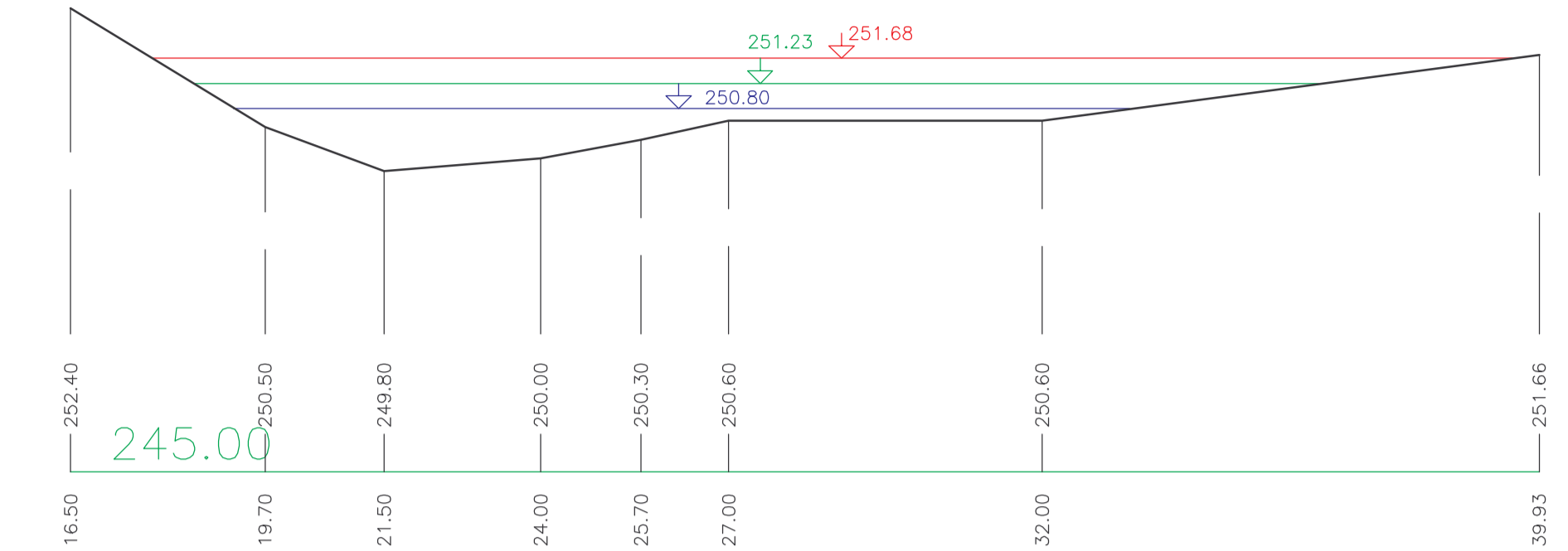


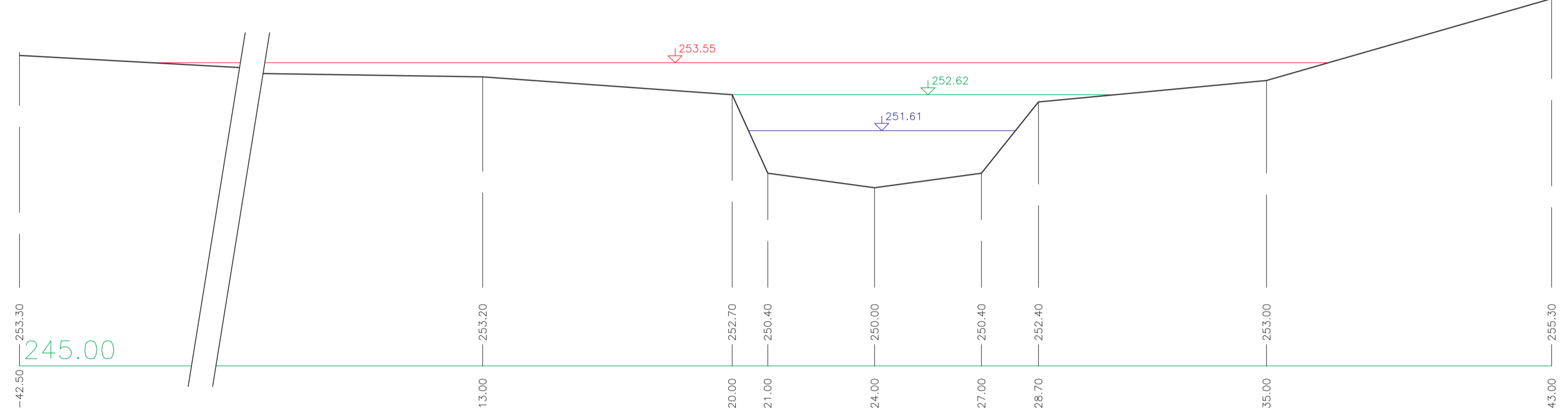
PP16.95 - 16.95000 km



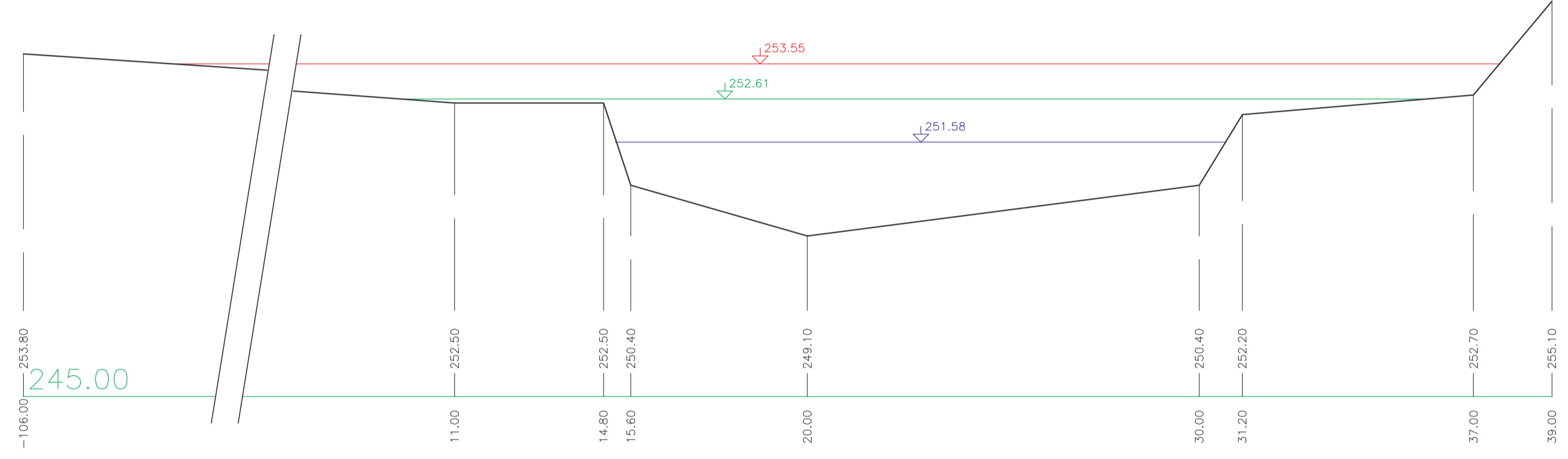
PP16.936 - 16.93600 km



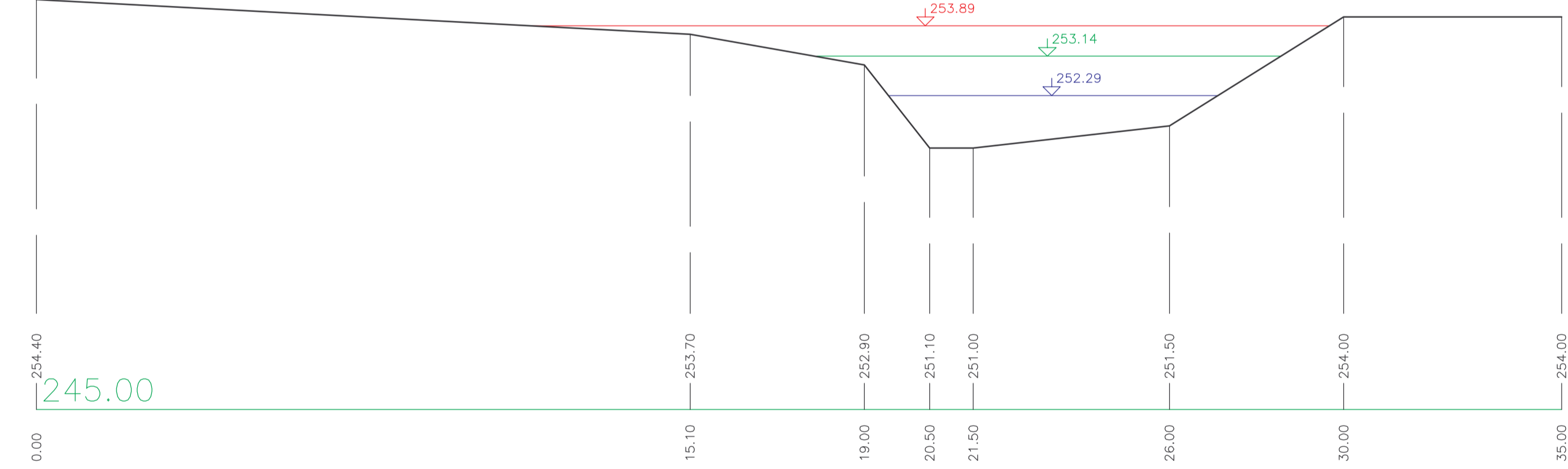
PP17.155 - 17.15500 km



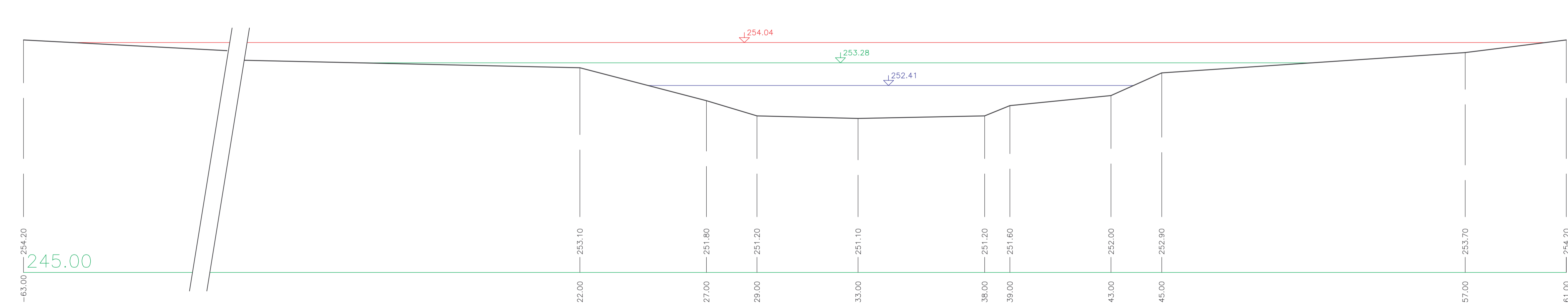
PP17.057 - 17.05700 km



PP17.39 - 17.39000 km



PP17.425 - 17.42500 km



- LEGENDA:
- Q100 —
  - Q20 —
  - Q5 —

VÝŠKOVÝ SYSTÉM: Balt p. v.

<b>HYDROPROJEKT</b> AKČIOVÁ SPOLEČNOST Ústecká Praha, Taborská 31, 140 16 Praha 4, www.hydroprojekt.cz, praha@hydroprojekt.cz			
VYPRACOVAL	ing. J. Kolařová	HP	ing. Z. Pliska
PROJEKTANT	ing. Z. Pliska	REDIGEL DVAZE	ing. A. Mucha
OBJEDNATEL	Magistrát hl. města Prahy - Odbor ochrany prostředí		OKRES
ARCEL	STANOVENÍ ZÁPLAVOVÉHO ÚZEMÍ VODNÍHO TOKU BOTIČE A JEHO PŘÍTOKŮ NA ÚZEMÍ HL. M. PRAHY BOTIČ		STUPĚŇ
PRŮLOHA	PŘÍČNÉ PROFILY - km 16.936 - 17.425		FORMÁT
			8 A4
			MĚŘÍTKO
			1:100
			ARCHIVNÍ ČÍSLO
			03356 /06/1
			CÍL ČÍSLO PRŮLOHY
			D.6.4

Tato dokumentace včetně všech příloh je výhradně určena pro poskytnutí informací a slouží pouze jako podklad pro rozhodnutí. Jediné oprávněné osoby jsou uvedeny v seznamu odpovědných osob. Jiné osoby (jak fyzické, tak právnické) nejsou bez předchozího souhlasu společnosti oprávněny tuto dokumentaci ani její části jakkoli využívat, kopírovat (až) jiným způsobem rozmnožovat nebo zprůstupňovat dalším osobám.  
Poznámka: Podklady zpracované jsou přílohou souzbe k výškovému ústavku 01 nebo originální přílohy (matrice).