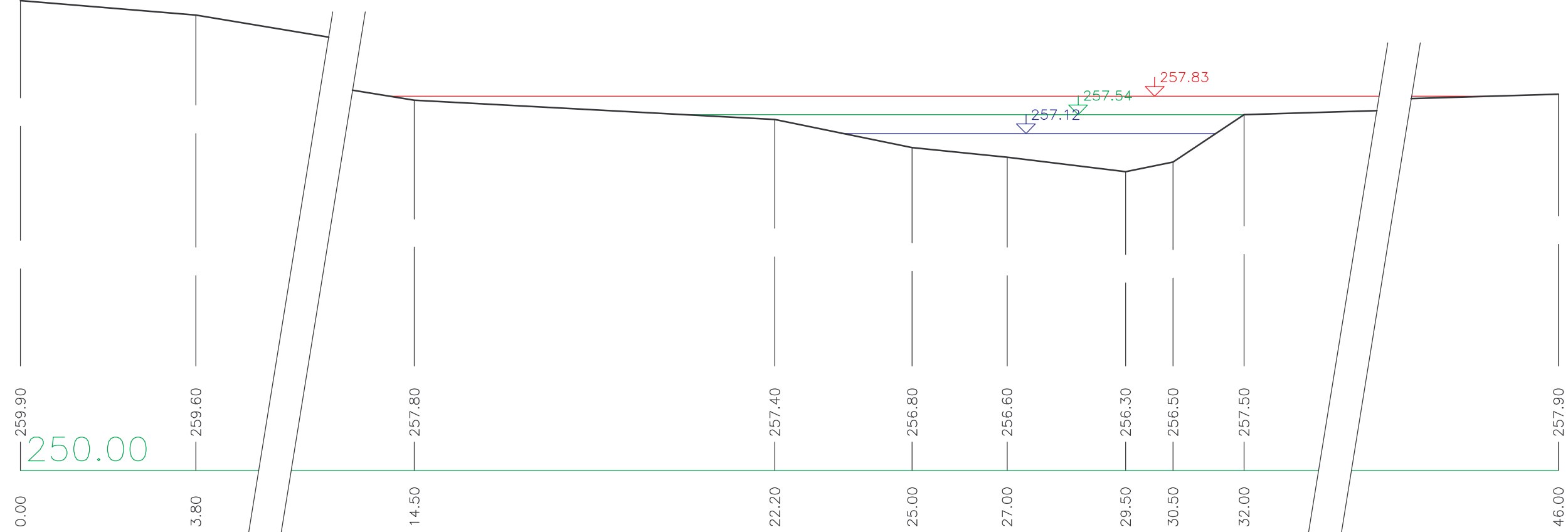
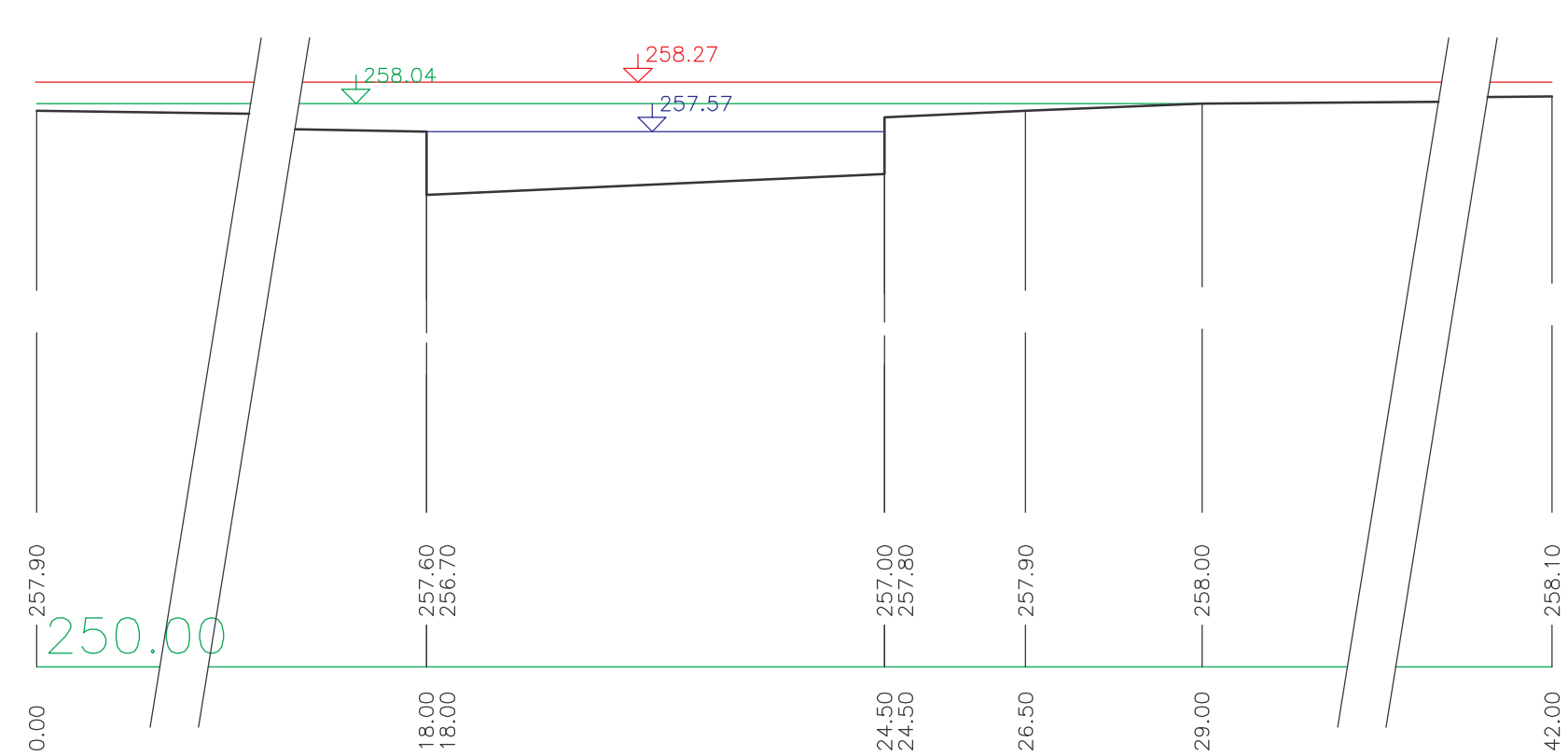


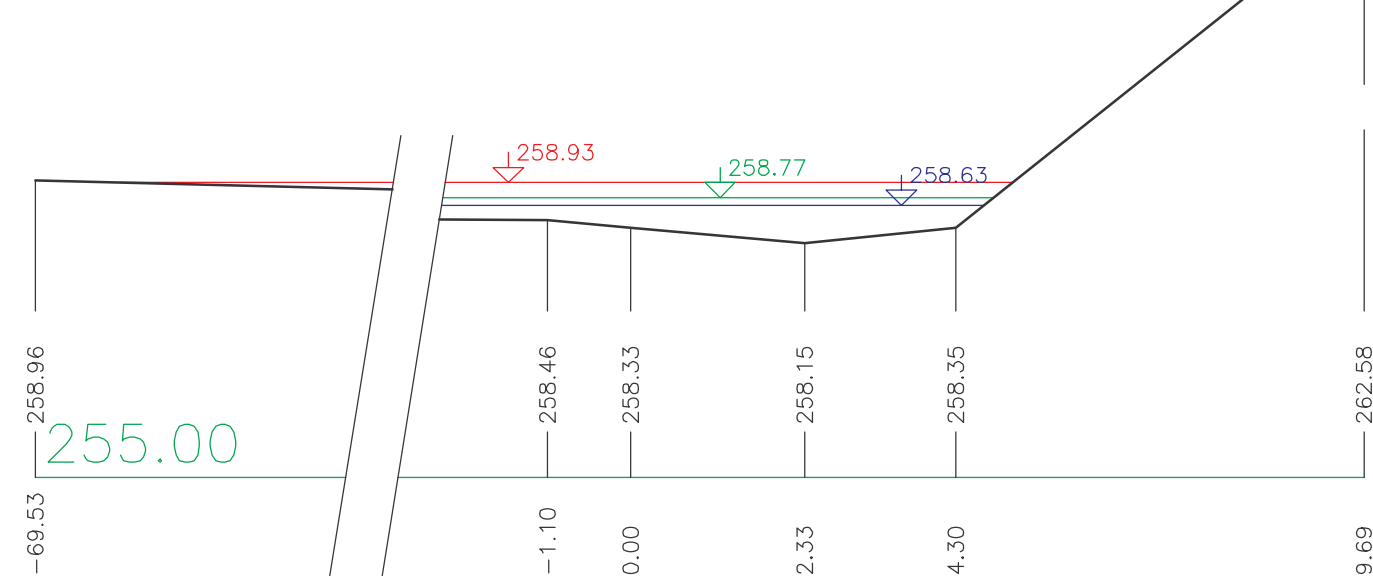
PP18.141 – 18.14100 km



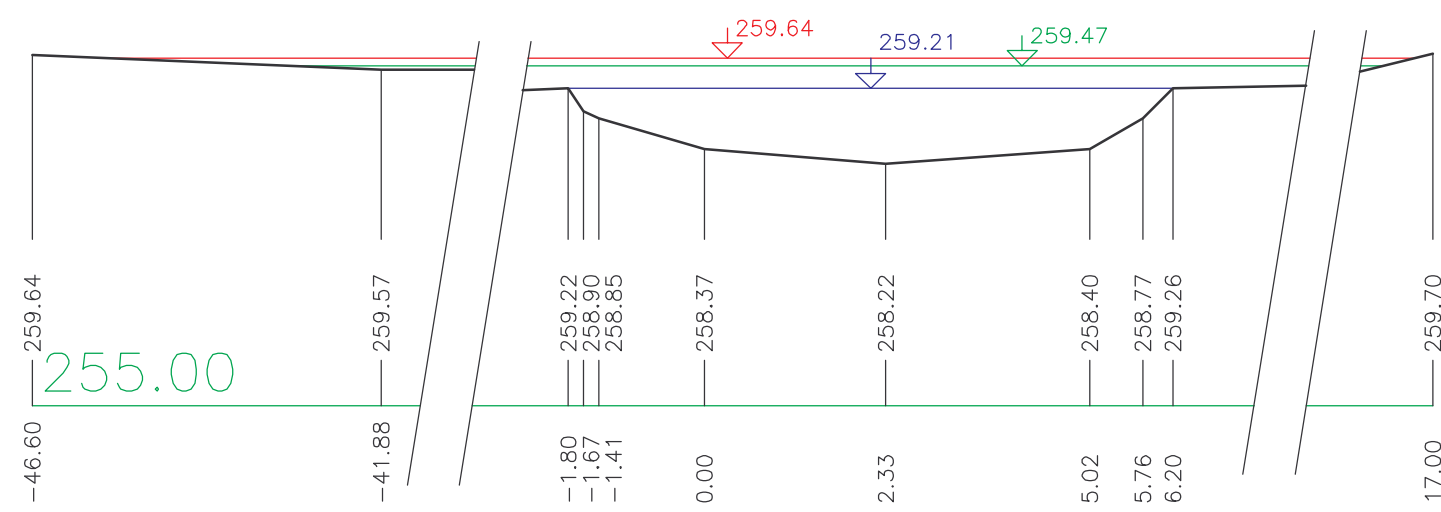
PP18.208 – 18.20800 km



PP18.339 – 18.33900 km



PP18.444 – 18.44400 km

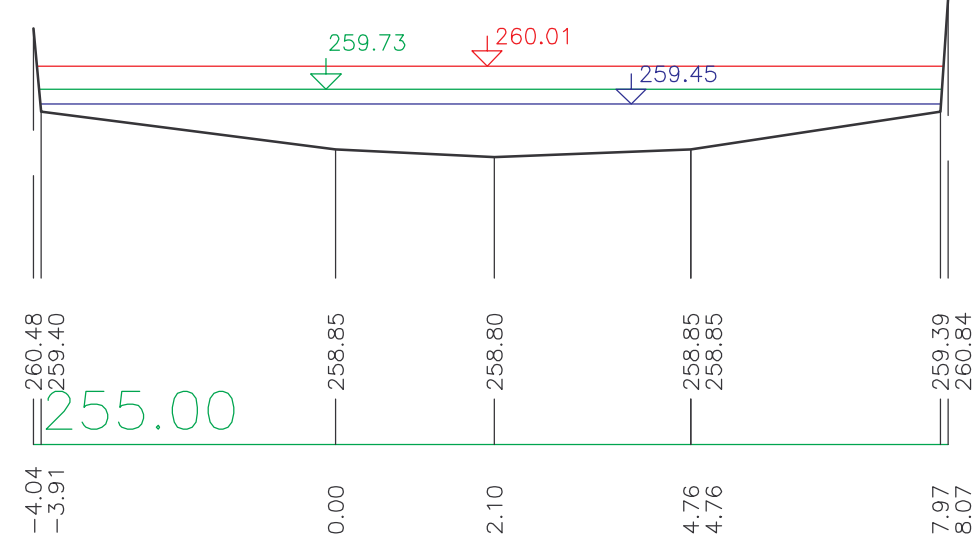


LEGENDA:

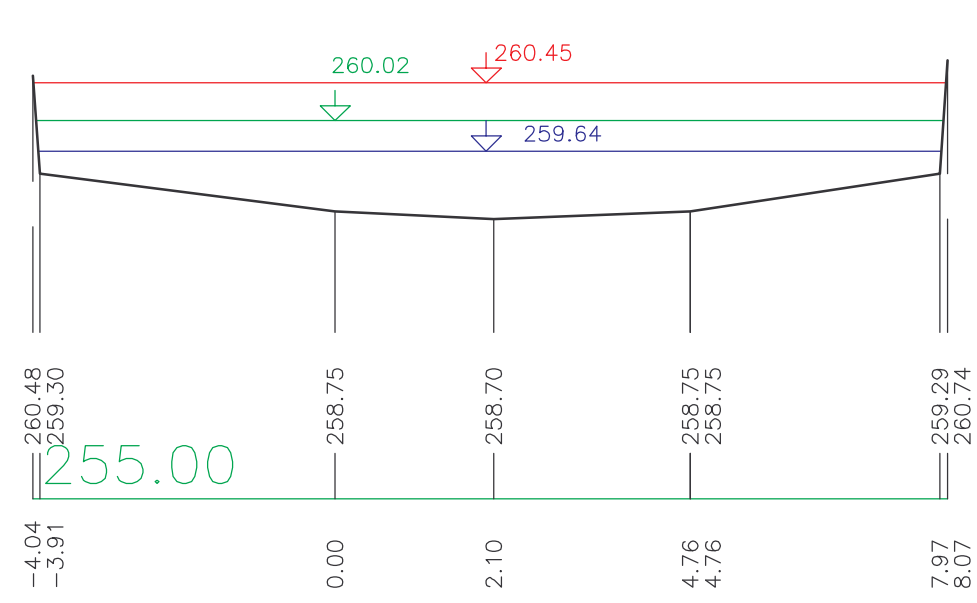
- Q100 —
- Q20 —
- Q5 —

VÝŠKOVÝ SYSTÉM: Balt p. v.

PP18.484 – 18.48400 km



PP18.51 – 18.51000 km



HYDROPROJEKT AKČIOVÁ SPOLEČNOST <small>Ústředí Praha, Tábořská 31, 140 16 Praha 4; www.hydroprojekt.cz; praha@hydroprojekt.cz</small>					
VYPRACOVAL	ing. J. Kolářová	HIP	ing. Z. Pliska	T. KONTROLA	ing. P. Kuba
PROJEKTANT	ing. Z. Pliska	REDITEL DIVIZE	ing. A. Mucha	DATUM	Březen 2006
OBJEDNATEL	Magistrát hl. města Prahy - Odbor ochrany prostředí			OKRES	Praha
AKCE:				CÍSLO ZAKÁZKY	100 212 1 70
STANOVENÍ ZÁPLAVOVÉHO ÚZEMÍ VODNÍHO TOKU BOTIČE A JEHO PŘÍTOKŮ NA ÚZEMÍ HL. M. PRAHY BOTIČ				STUPEŇ	studie
				FORMÁT	6 A4
				MĚŘÍTKO	1:100
PŘÍLOHA: PŘÍČNÉ PROFILY - km18.141 - 18.510				ARCHIVNÍ ČÍSLO	03356 /06/1
				CÍSLO PŘÍLOHY	D.7.1

Tato dokumentace včetně všech příloh (s výjimkou dat poskytnutých objednatelům) je duševním vlastnictvím akčiové společnosti HYDROPROJEKT CZ. Objednatel této dokumentace je oprávněn ji využít k účelům výstředních z uzavřené smlouvy bez jakéhokoliv omezení. Jiné osoby (jak fyzické, tak právnické) nejsou bez předchozího výslovného souhlasu objednatelů oprávněny tuto dokumentaci ani její části jakkoli využívat, kopírovat (ani jiným způsobem rozmnožovat) nebo zhlásit dále osobám.
Poznámka: Podpisy zpracovatelů jsou připojeny pouze k výškovému číslu 01 nebo originálu přílohy (matrice).