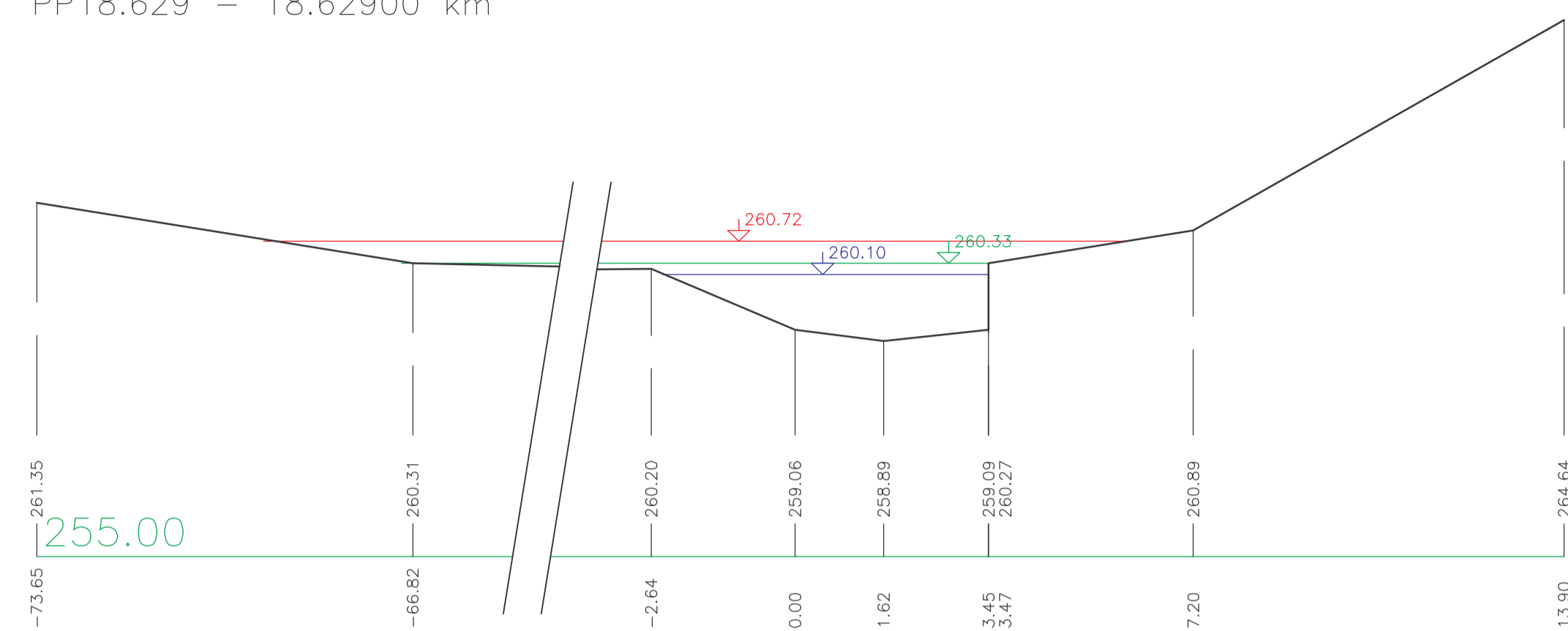
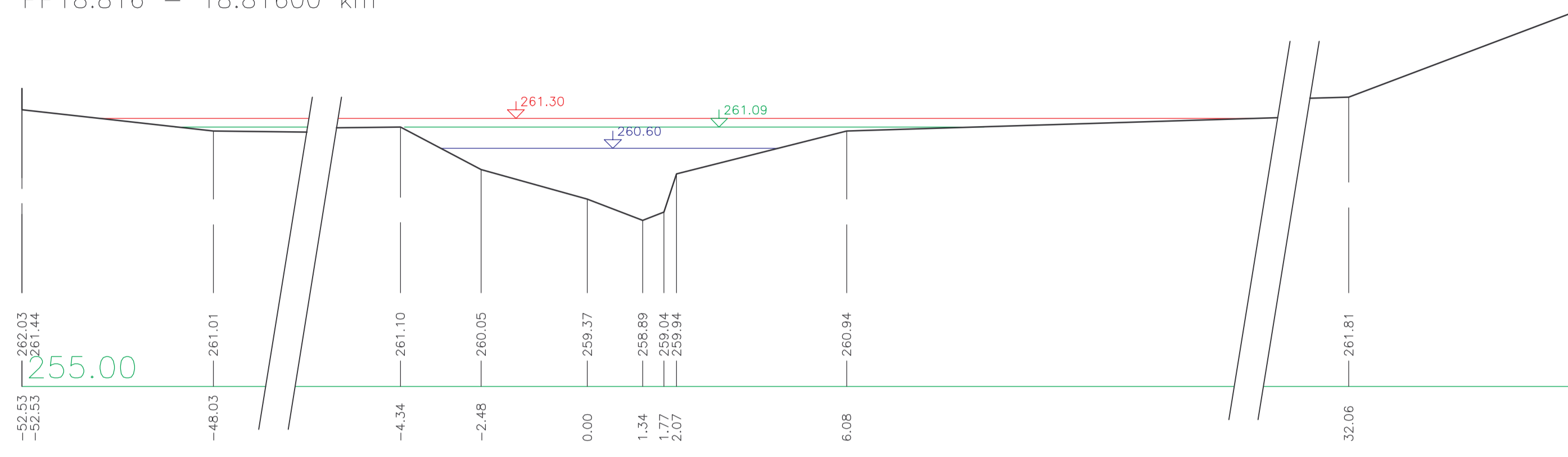


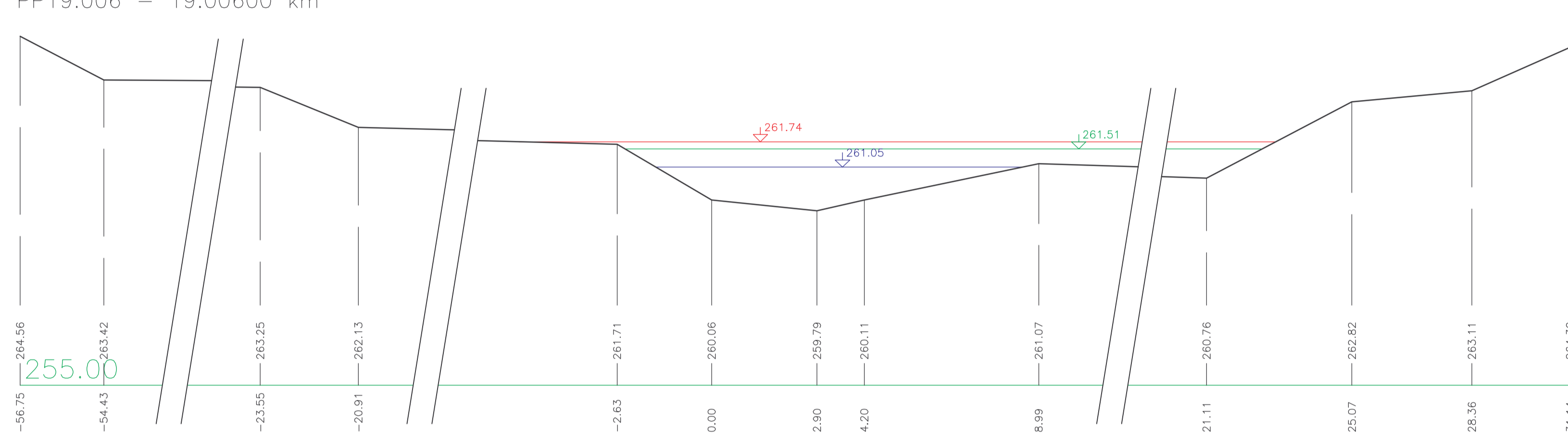
PP18.629 – 18.62900 km



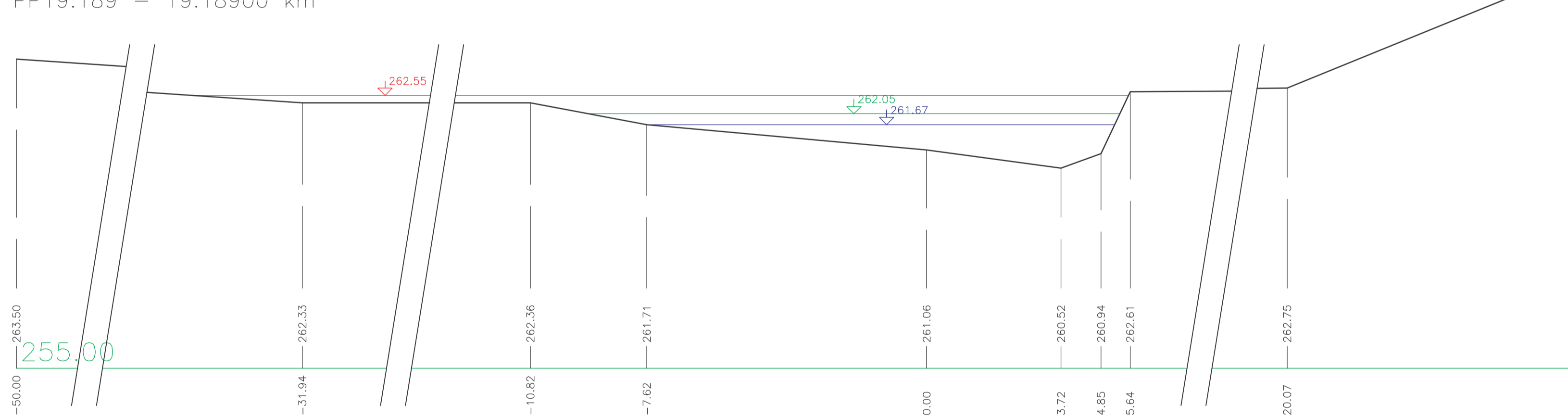
PP18.816 – 18.81600 km



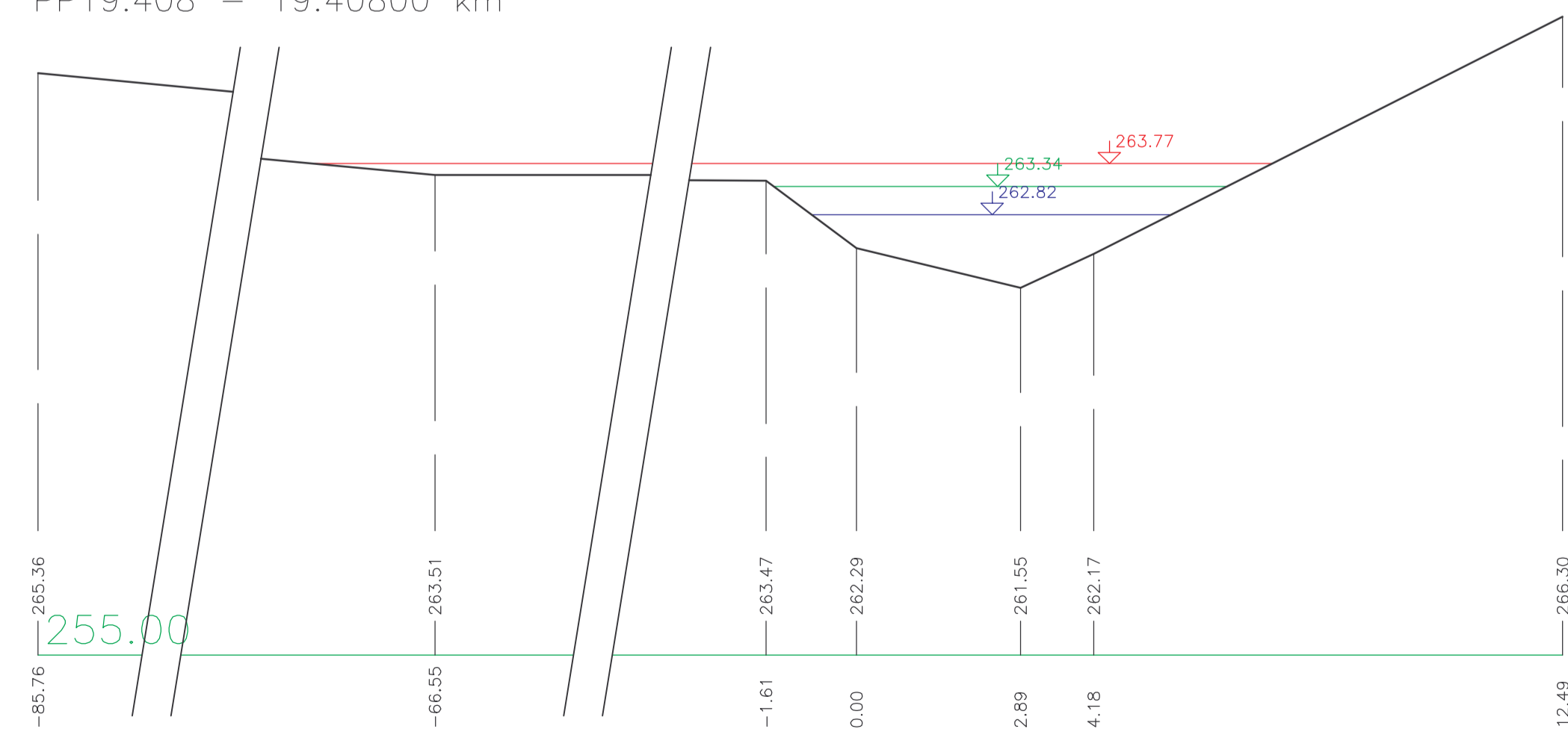
PP19.006 – 19.00600 km



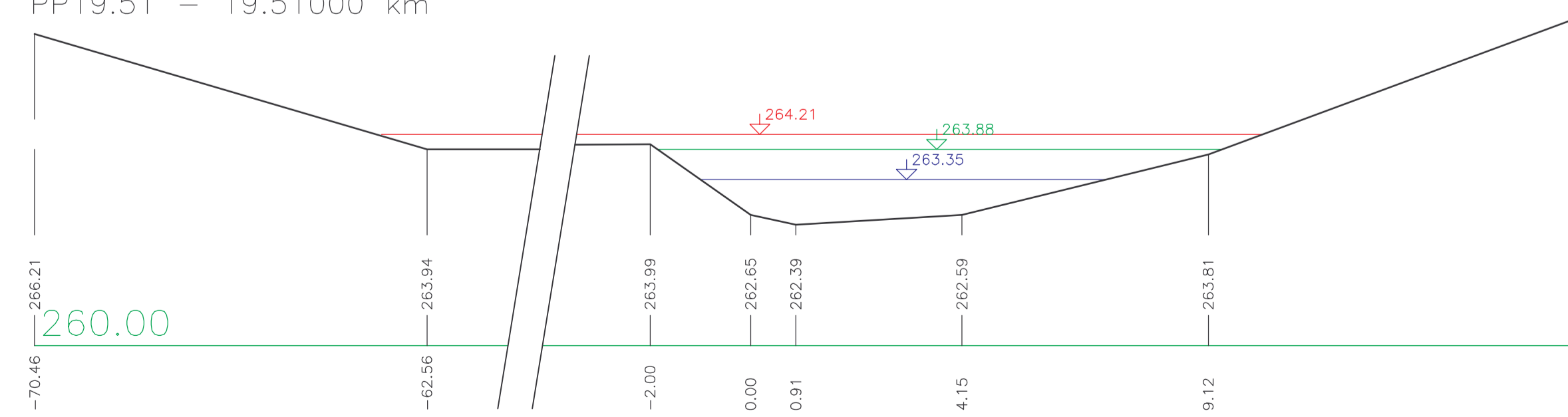
PP19.189 – 19.18900 km



PP19.408 – 19.40800 km



PP19.51 – 19.51000 km



LEGENDA:

- Q100 —
- Q20 —
- Q5 —

VÝŠKOVÝ SYSTÉM: Balt p. v.

HYDROPROJEKT AKČIOVÁ SPOLEČNOST Úřadní Praha, Táborská 31, 140 10 Praha 4, www.hydroprojekt.cz, praha@hydroprojekt.cz		HYDROPROJEKT	
VYKRAĐOVATEL	ing. J. Kolářová	HIP	ing. Z. Pliska
PROJEKTANT	ing. Z. Pliska	REDITEL DIVERZE	ing. A. Mucha
OBJEDNATEL	Magistrát hl. města Prahy - Odbor ochrany prostředí		
AKCE	STANOVENÍ ZÁPLAVOVÉHO ÚZEMÍ VODNÍHO TOKU BOTIČE A JEHO PŘÍTOKŮ NA ÚZEMÍ HL. M. PRAHY BOTIČ		
T. KONTROLA	ing. P. Kuba		
DATUM	Březen 2006		
OKRES	Praha		
ČÍSLO ZAKÁZKY	100 212 1 70		
STUPEŇ	studie		
FORMÁT	8 A4		
MĚŘÍTKO	1:100		
ARCHIVNÍ ČÍSLO	03356 /06/1		
PŘÍLOHA:	PŘÍČNÉ PROFILY - km 18.629 - 19.510		ČÍSLO PŘÍLOHY
			D.7.2

Tato dokumentace včetně všech příloh (s výjimkou dat poskytnutých objednatelům) je duševním vlastnictvím akciové společnosti HYDROPROJEKT CZ. Odpovědnost této dokumentace za oprávněný výsledek a úroveň vyplývající z určení území poskytl bez jakýchkoli omezení. Žádné části (jak fyzické, tak právní) nejsou bez předchozího souhlasu objednatelů oprávněny tuto dokumentaci ani její části jakkoli využívat, kopírovat (ani jiným způsobem rozmnožovat) nebo zprůstupit dalším osobám.
Zpracovatel: Projektový zprůsovovalci jsou připojeni pouze k výřezku číslo 01 nebo originálu přílohy (matriky).