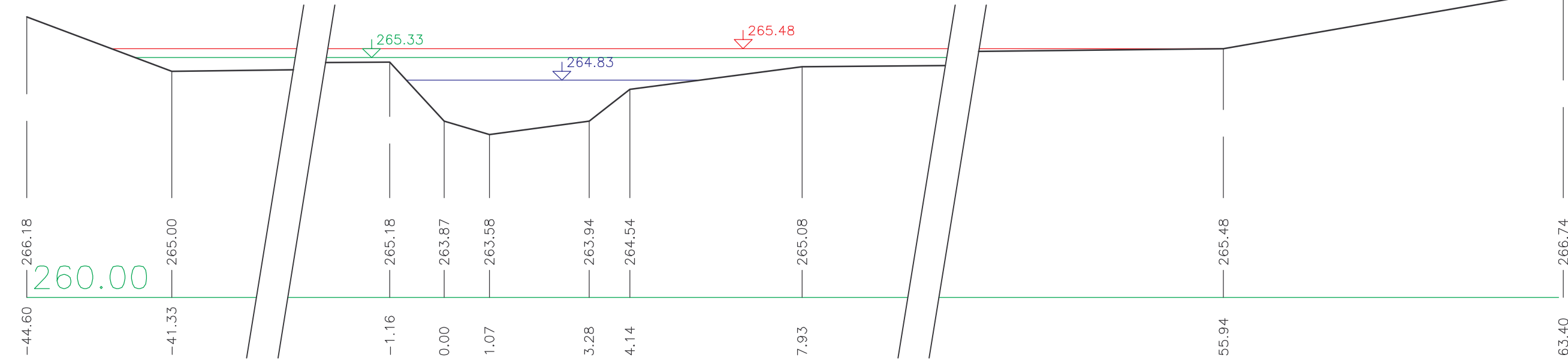
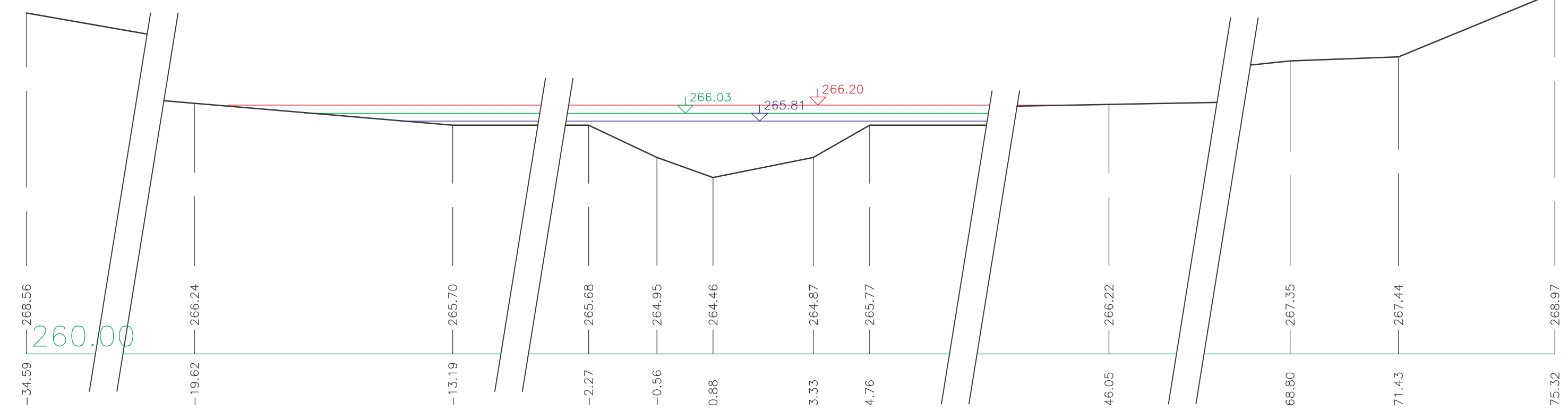


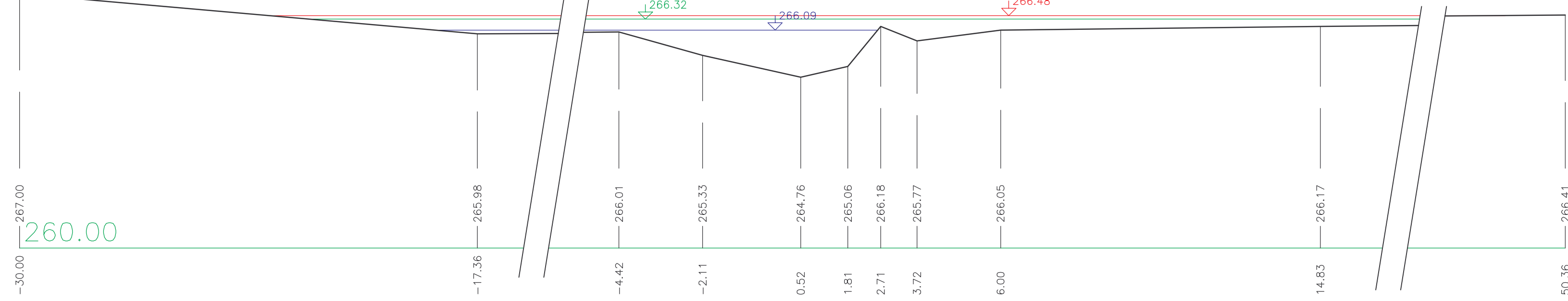
PP19.793 – 19.79300 km



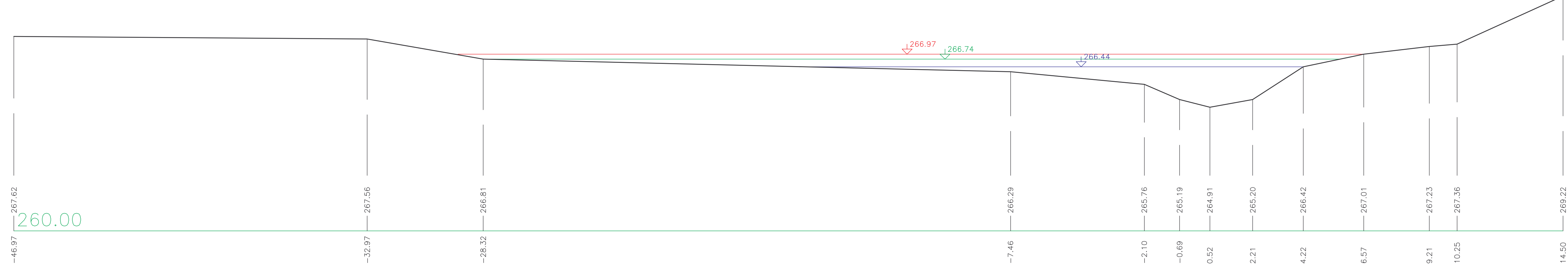
PP19.96 – 19.96000 km



PP20.004 – 20.00400 km



PP20.116 – 20.11600 km



LEGENDA:

- Q100 —
- Q20 —
- Q5 —

VÝŠKOVÝ SYSTÉM: Balt p. v.

HYDROPROJEKT AKČIOVÁ SPOLEČNOST <small>Ústředí Praha, Taborská 31, 140 16 Praha 4, www.hydroprojekt.cz, praha@hydroprojekt.cz</small>		HYDROPROJEKT	
VYPRACOVAL	ing. J. Kolářová HPP	ing. Z. Pliška	T. KONTROLA
PROJEKTANT	ing. Z. Pliška ŘEDITEL ÚMVE	ing. A. Mucha	ing. P. Kuba
OBJEDNATEL	Magistrát hl. města Prahy - Odbor ochrany prostředí		
AKCE:	STANOVENÍ ZÁPLAVOVÉHO ÚZEMÍ VODNÍHO TOKU BOTIČE A JEHO PŘÍTOKŮ NA ÚZEMÍ HL. M. PRAHY BOTIČ		
PRŮLOHA:	PŘÍČNÉ PROFILY - km 19.793 - 20.116		
	ČÍSLO ZAKÁZKY	100 212 1 70	
	STUPEŇ	studie	
	FORMÁT	8 A4	
	MĚŘÍTKO	1:100	
	ARCHIVNÍ ČÍSLO	03356 /06/1	
	ČÍSLO PŘÍLOHY	D.7.3	

Tato dokumentace včetně všech příloh (s výjimkou dat poskytnutých objednatelům) je důležitým vlastnickým akciové společnosti HYDROPROJEKT CZ. Objednatel této dokumentace je oprávněn ji využít k účelům vyplývajícím z uzavřené smlouvy, bez jakéhokoli omezení. Jiné osoby (jak fyzické, tak právnické) nejsou bez předchozího výslovného souhlasu společnosti oprávněny této dokumentaci ani její částí jakkoli využívat, kopírovat (ani jiným způsobem reprodovány) nebo zřizovat další osoby.

Poznámka: Podpisy zpracovatelů jsou připojeny pouze k výřezku číslo 01 nebo originálu přílohy (matky).