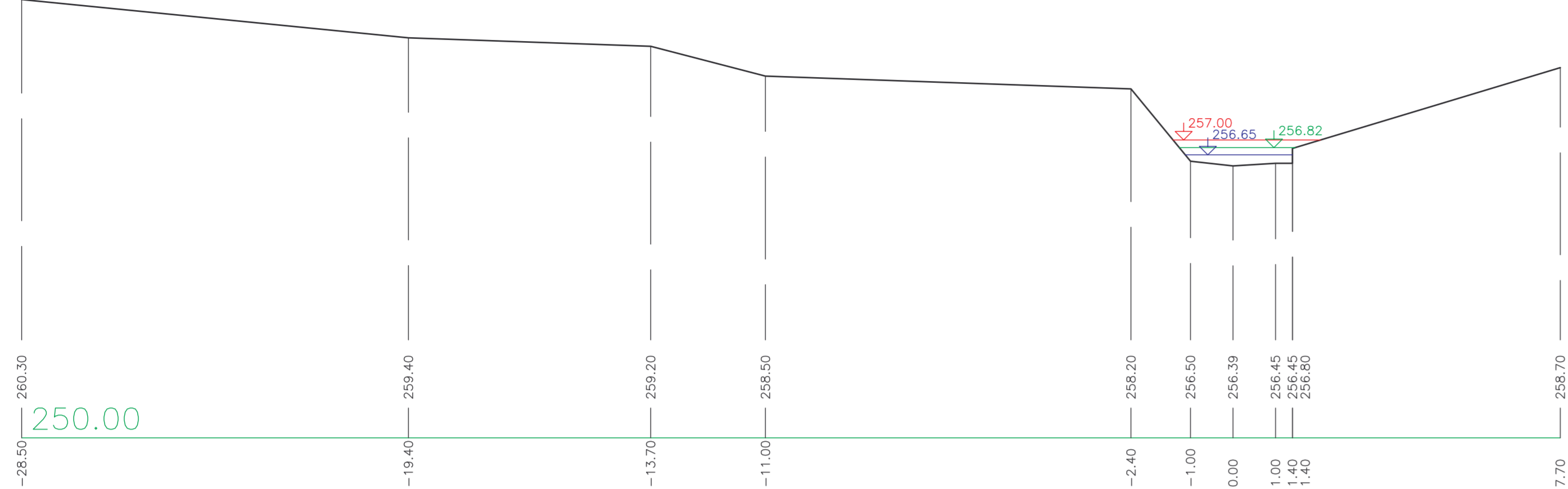
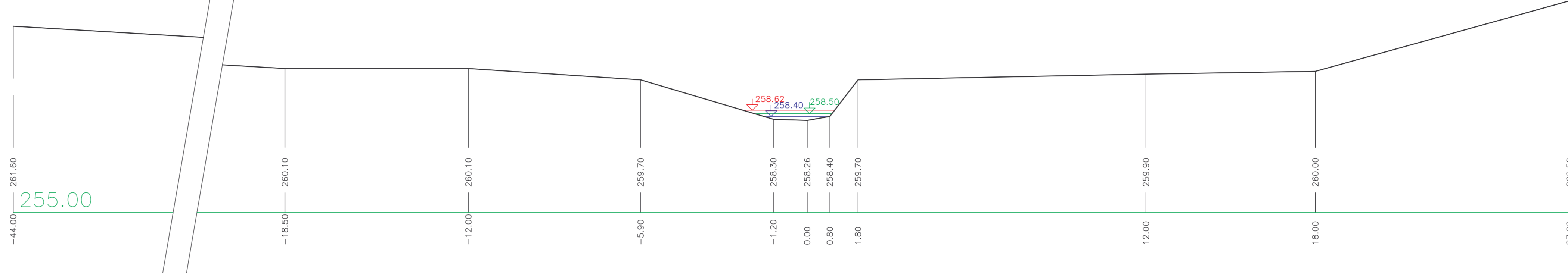


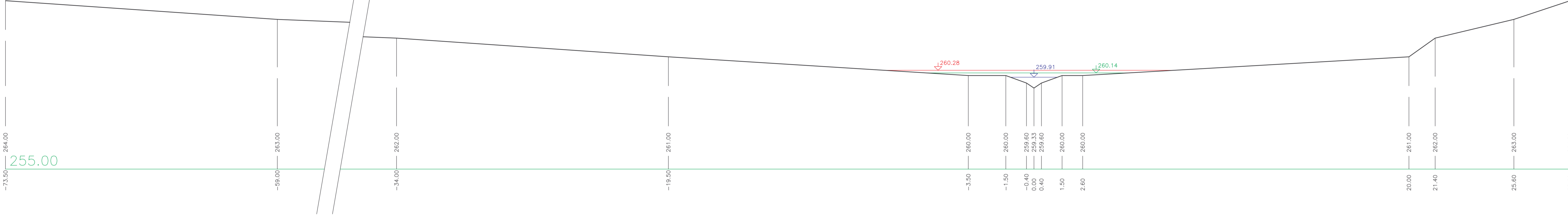
PP7 - 0.20000 km



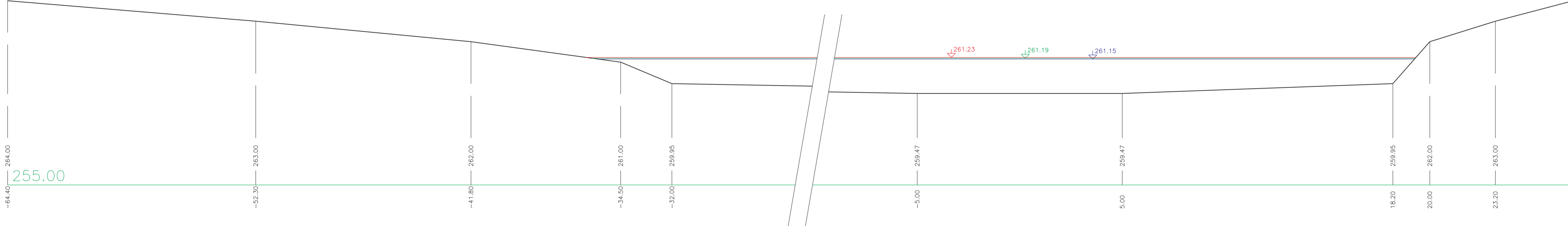
PP8 - 0.25100 km



PP9 - 0.25900 km



PP10 - 0.26800 km



LEGENDA:

- Q100 —
- Q20 —
- Q5 —

VÝŠKOVÝ SYSTÉM: Balt p. v.

<b>HYDROPROJEKT</b> AKČIOVÁ SPOLEČNOST Ústředí Praha, Taborská 31, 140 16 Praha 4; www.hydroprojekt.cz; praha@hydroprojekt.cz		<b>HYDROPROJEKT</b>		
VYPRACOVAL	ing. J. Kolářová	HP	ing. Z. Pliska	
PROJEKTANT	ing. Z. Pliska	REDITEL OVĚŘIL	ing. A. Mucha	
OBJEDNATEL	Magistrát hl. města Prahy - Odbor ochrany prostředí		T. KONTROLA	
STANOVENÍ ZÁPLAVOVÉHO ÚZEMÍ VODNÍHO TOKU BOTIČE A JEHO PŘÍTOKŮ NA ÚZEMÍ HL. M. PRAHY <b>DOBRÁ VODA</b>			ing. P. Kuba	
			DATUM	Březen 2006
			OKRES	Praha
			AKCE:	ČÍSLO ZAKÁZKY
			STUPEŇ	studie
			FORMAT	10 A4
			MĚŘÍTKO	1:100
			ARCHIVNÍ ČÍSLO	03358/06/1
PŘÍLOHA: PŘÍČNÉ PROFILY PŘÍTOKŮ - km 0.200 - 0.268			ČÍSLO PŘÍLOHY	G. 9.2

Tato dokumentace včetně všech příloh (s výjimkou dat poskytnutých objednatelům) je duševním vlastnictvím akciové společnosti HYDROPROJEKT CZ. Objednatel této dokumentace je oprávněn ji využívat k účelům vyplývajícím z uzavřené smlouvy bez jakéhokoli omezení. Jiné osoby (jak fyzické, tak právnické) nejsou bez předchozího výslovného souhlasu objednatele oprávněny tuto dokumentaci ani její části jakkoli využívat, kopírovat (ani jiným způsobem rozmnožovat) nebo zplátnovat dalším osobám.  
Poznámka: Podpisy zpracovatelů jsou připojeny pouze k výtisku číslo 01 nebo originálu přílohy (matrice).