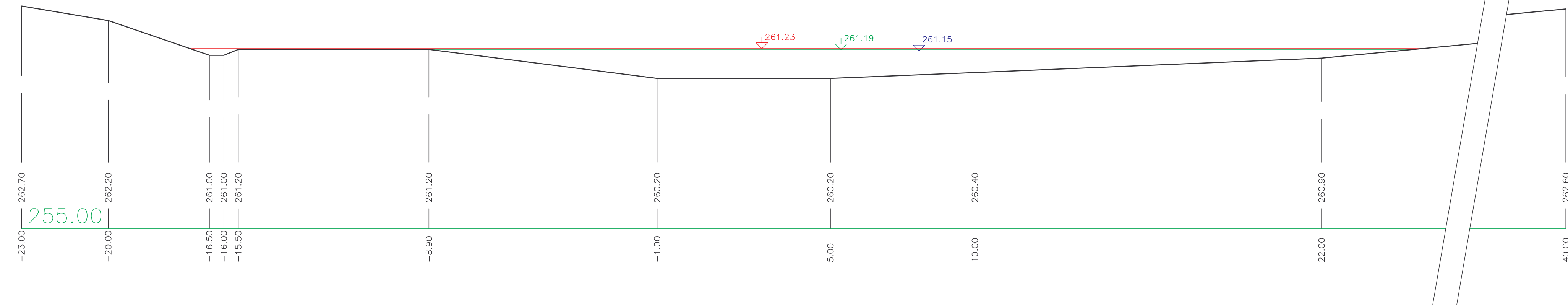
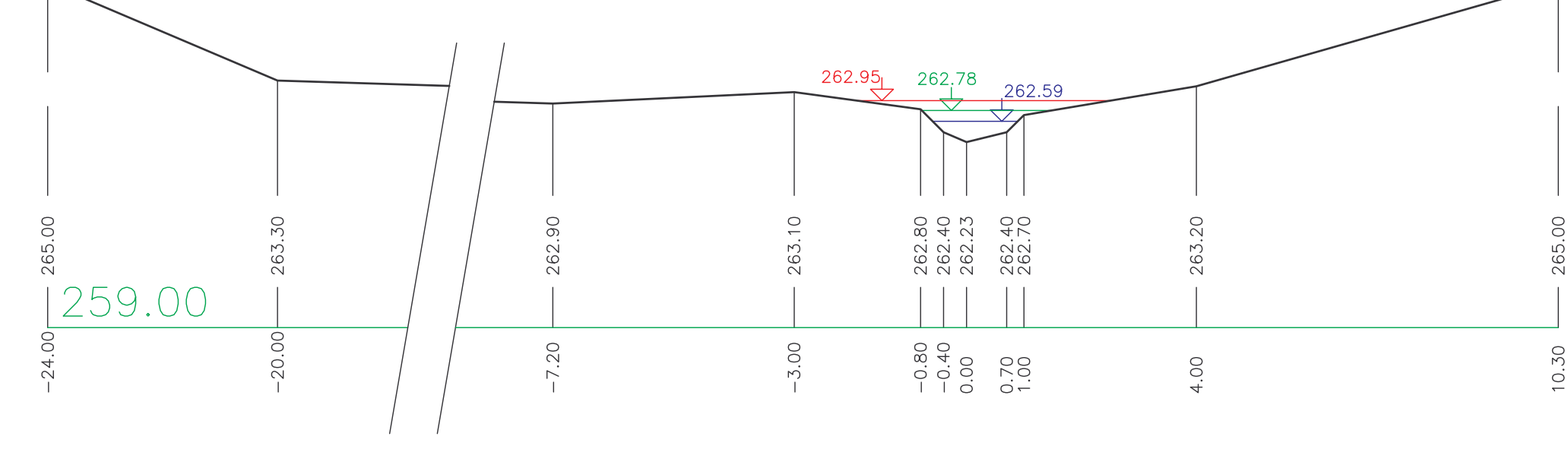


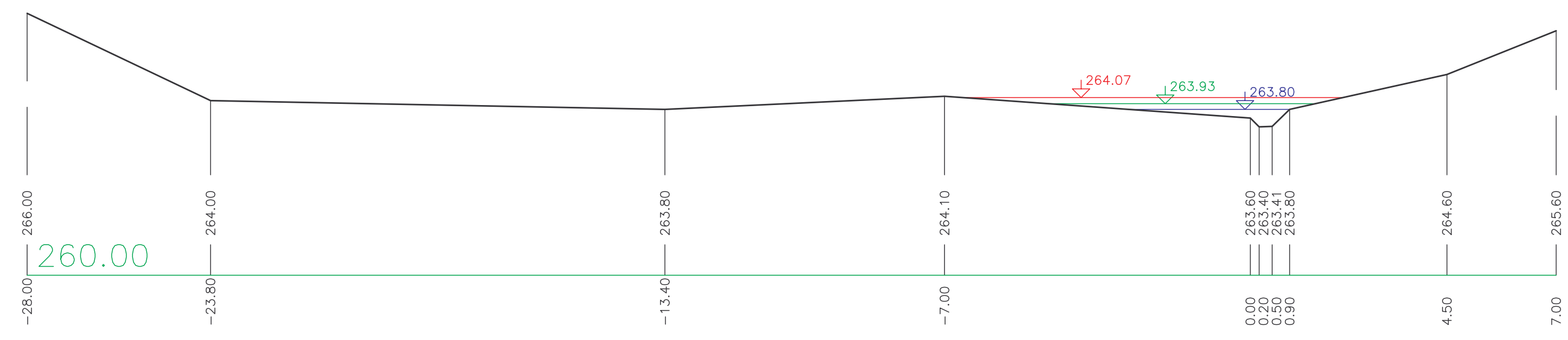
PP11 - 0.31100 km



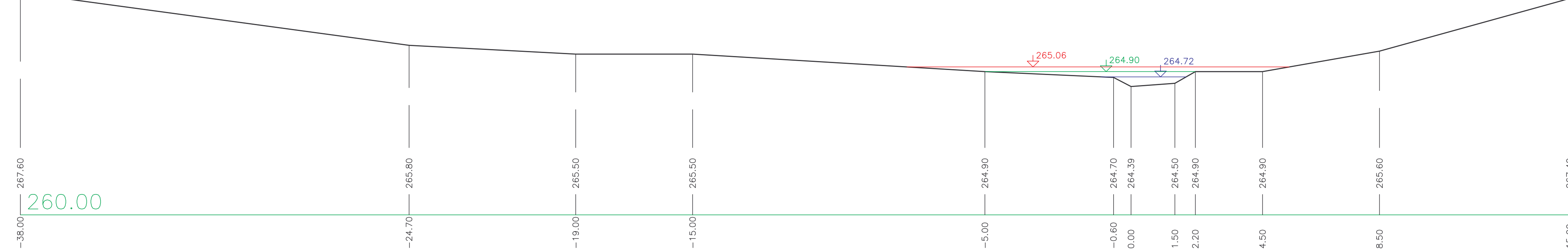
PP12 - 0.38500 km



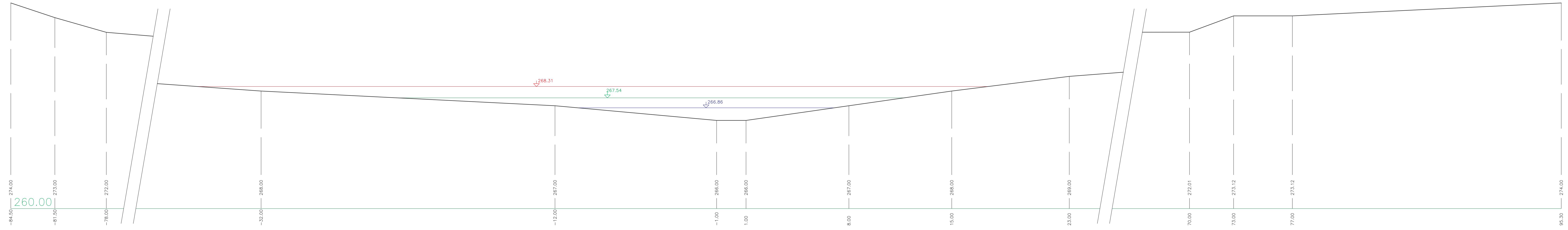
PP13 - 0.45200 km



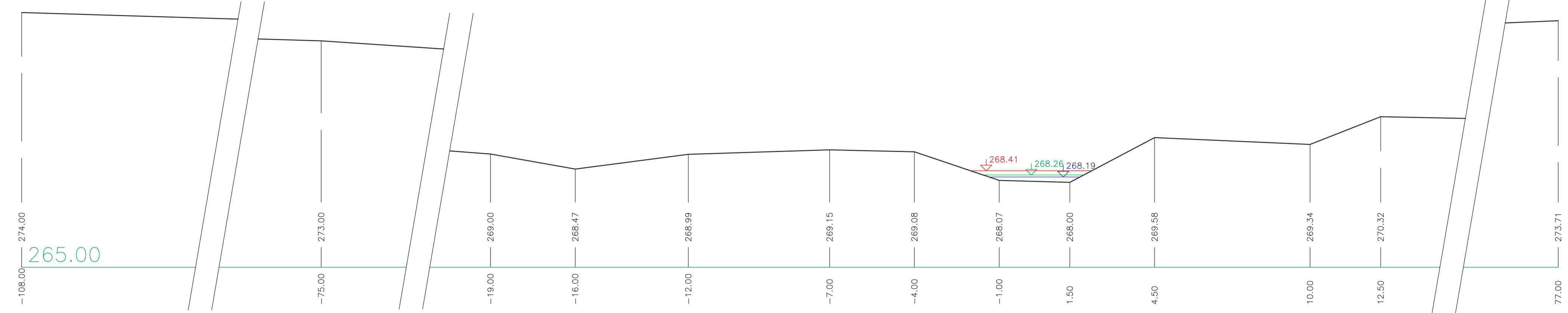
PP14 - 0.51600 km



PP16 - 0.57400 km



PP17 - 0.64400 km



LEGENDA:

- Q100 —
- Q20 —
- Q5 —

VÝŠKOVÝ SYSTÉM: Balt p. v.

HYDROPROJEKT AKCIOVÁ SPOLEČNOST			
<small>Ušetřetě Praha, Táborská 31, 140 16 Praha 4, www.hydroprojekt.cz, praha@hydroprojekt.cz</small>			
VYKRAJOVATEL	Ing. J. Kolářová	HSP	Ing. Z. Pliska
PROJEKTANT	Ing. Z. Pliska	RECEPCE ÚKOLU	Ing. A. Mucha
OBJEDNATEL	Magistrát hl. města Prahy - Odbor ochrany prostředí		
PRŮBĚH:	STANOVENÍ ZÁPLAVOVÉHO ÚZEMÍ VODNÍHO TOKU BOTIČE A JEHO PŘÍTOKŮ NA ÚZEMÍ HL. M. PRAHY DOBŘÁ VODA		CÍL O ZAKÁZKY 100 212 1 70 STUPEŇ studie FORMÁT 10 A4 MĚŘÍTKO 1:100 ARCHIVNÍ ČÍSLO 03358 /06/1
PŘÍLOHA:	PŘÍČNÉ PROFILY PŘÍTOKŮ - km 0.311 - 0.644		CÍL O PŘÍLOHY G, 9.3

Tato dokumentace včetně všech příloh je výhradně dat poskytnutých objednatelům a jejich územním úřadům. Každá kopie této dokumentace je považována za neplatnou, pokud není opatřena podpisem autorizovaného pracovníka společnosti HYDROPROJEKT CZ. Odpovědnost za obsah dokumentace leží výhradně u poskytlé a územní úřadům z územní příslušnosti. Žádná část této dokumentace nesmí být reprodukována, šířena, kopírována, předávána třetím osobám, aniž by byla předem souhlasně sepsána s poskytlou společností. Pokud je třeba, lze dokumentaci použít pouze za předpokladu předchozího souhlasu objednatelů a územních úřadů. Žádná část této dokumentace nesmí být reprodukována, šířena, kopírována, předávána třetím osobám, aniž by byla předem souhlasně sepsána s poskytlou společností. Pokud je třeba, lze dokumentaci použít pouze za předpokladu předchozího souhlasu objednatelů a územních úřadů.