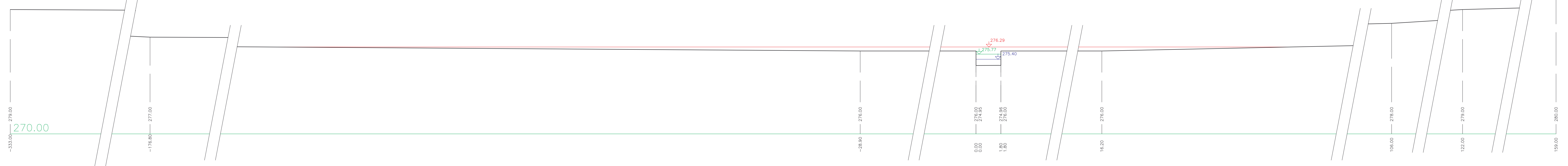


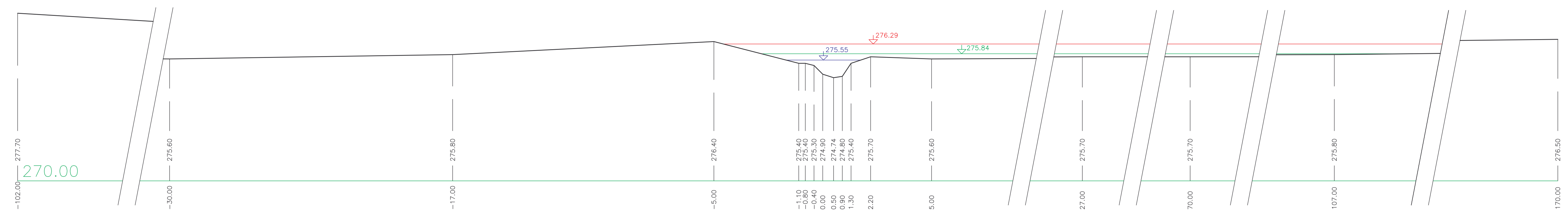
PP22 - 1.14200 km



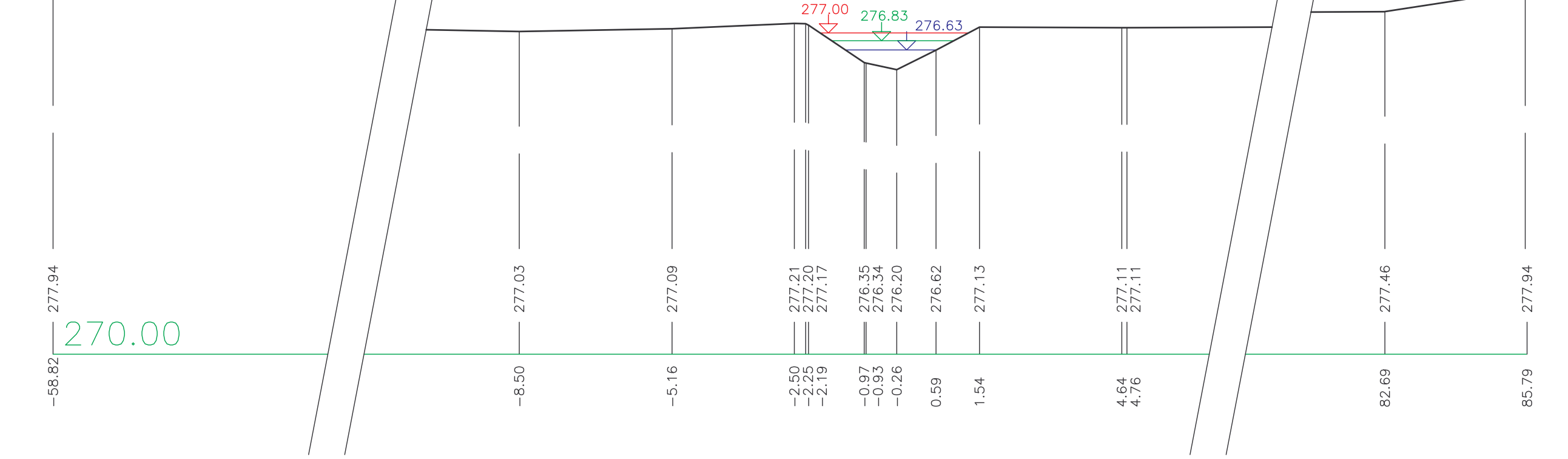
PP23 - 1.15500 km



PP24 - 1.26800 km



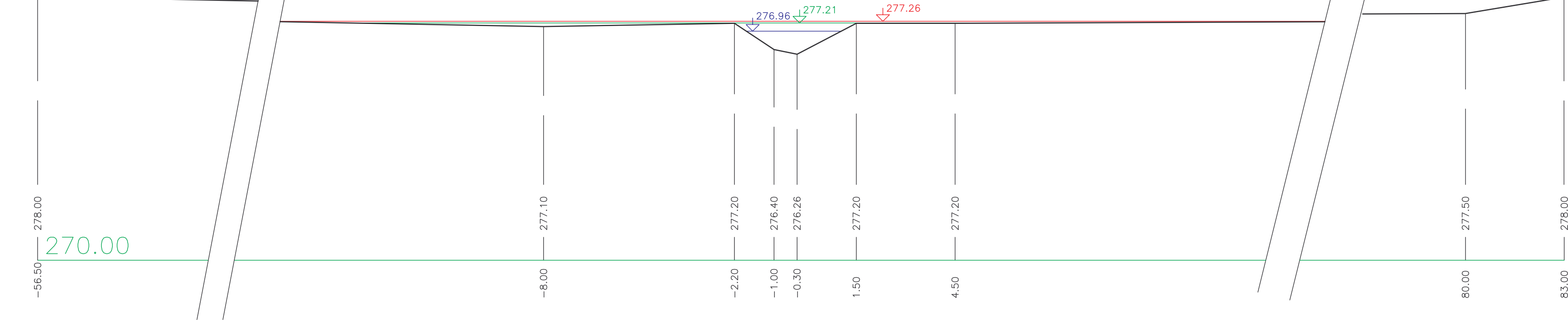
PP26 - 1.44500 km



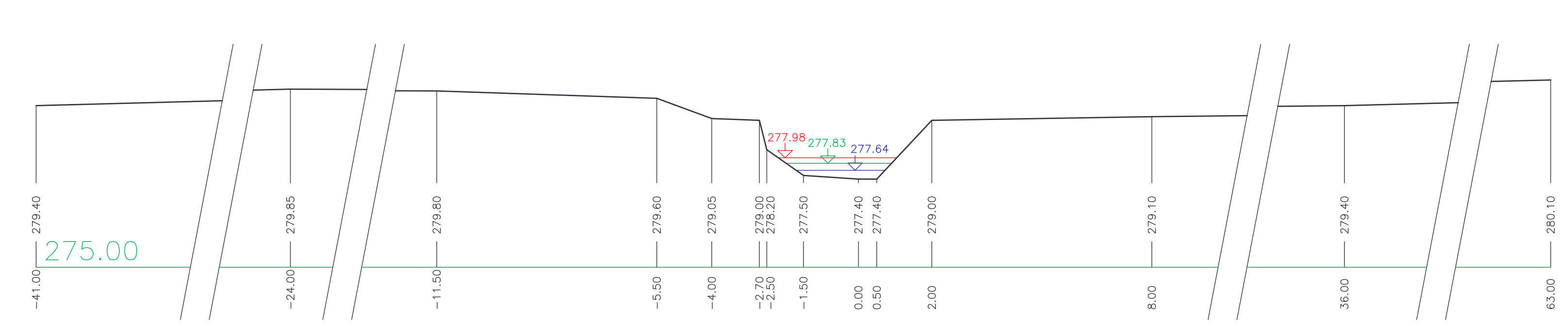
PP25 - 1.33900 km



PP27 - 1.45200 km



PP28 - 1.54100 km



LEGENDA:
 Q100
 Q20
 Q5

VÝŠKOVÝ SYSTÉM: Balt p. v.

HYDROPROJEKT AKČIOVÁ SPOLEČNOST			
VYPRACOVAN: Ing. J. Kolářová PROJEKTANT: Ing. Z. Pliska SPRACOVATEL: Magistrát hl. města Prahy - Odbor ochrany prostředí MÍŠE:	IVP ASISTENT JAVSTV Ing. A. Mucha Ing. Z. Pliska	F. KONTROLA: Ing. P. Kubla DATUM: Březen 2006 ŠKALA: P 1/200 STUPEŇ: 100 212 1 70 STAVBA: sítu FORMÁT: 12 A4 MĚŘITVO: 1:100 ARCHIVNÍ OZNAČENÍ: 03358/000/1	PRŮŘEZ: PRŮŘÍZNÉ PROFILY PŘÍTOKŮ - km 1.142 - 1.541 PRŮŘEZ: G. 9.5

Touto dokumentací se rozumí výhledem do budoucna, který je určen k použití jako podklad pro projektování a realizaci. Dokumentace je určena k použití v rámci územního plánování a není určena k použití jako podklad pro projektování a realizaci. Dokumentace je určena k použití v rámci územního plánování a není určena k použití jako podklad pro projektování a realizaci. Dokumentace je určena k použití v rámci územního plánování a není určena k použití jako podklad pro projektování a realizaci.