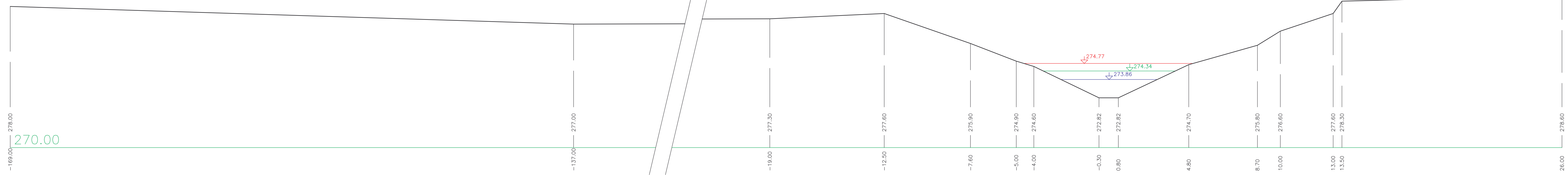
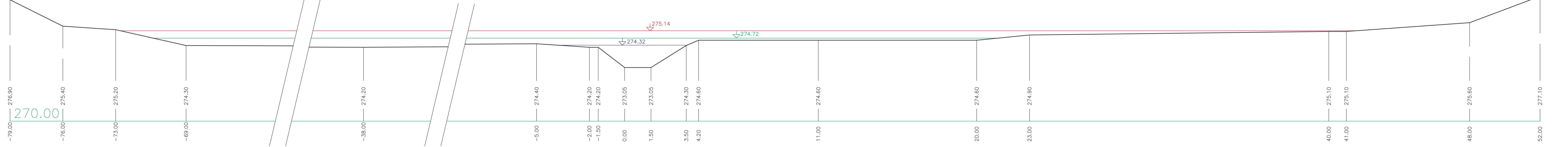


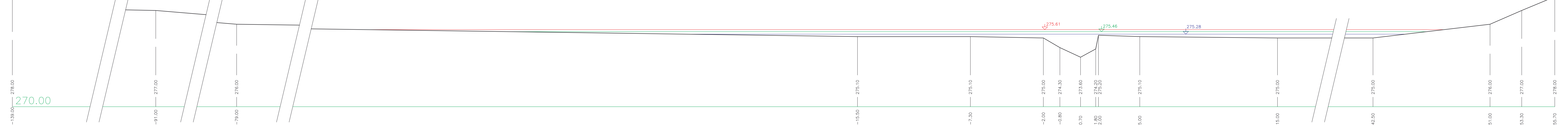
PP30 - 2.42610 km



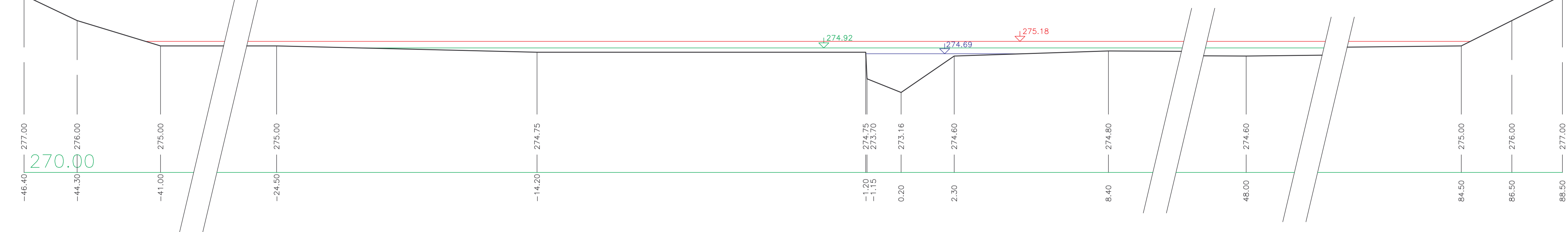
PP31 - 2.55200 km



PP33 - 2.80800 km



PP32 - 2.64400 km



LEGENDA:

- Q100 —
- Q20 —
- Q5 —

VÝŠKOVÝ SYSTÉM: Balt p. v.

HYDROPROJEKT AKČIOVÁ SPOLEČNOST			
Ústředí Praha, Táborská 31, 140 16 Praha 4; www.hydroprojekt.cz; praha@hydroprojekt.cz			
VYPRACOVAL	ing. J. Kolářová	HP	ing. Z. Plíška
PROJEKTANT	ing. Z. Plíška	ŘEŠITEL DIVIZE	ing. A. Mucha
OBJEDNATEL	Magistrát hl. města Prahy - Odbor ochrany prostředí		
T. KONTROLA	ing. P. Kuba		DATAUM
STANOVENÍ ZÁPLAVOVÉHO ÚZEMÍ VODNÍHO TOKU BOTIČE A JEHO PŘÍTOKŮ NA ÚZEMÍ HL. M. PRAHY PÍTKOVICKÝ POTOK		OKRES	Praha
FORMÁT	12 A4		ČÍSLO ZAKÁZKY
MĚŘÍTKO	1:100		100 212 1 70
ARCHIVNÍ ČÍSLO	03358/06/1		STUPEŇ
PRŮŘEZ	PŘÍČNÉ PROFILY PŘÍTOKŮ - km 2.426 - 2.808		studie
	ČÍSLO PŘELOHY		G. 10.2.1

Tato dokumentace včetně všech příloh (s výjimkou dat poskytnutých objednatel) je duševním vlastnictvím akčiové společnosti HYDROPROJEKT CZ. Opětovné šíření dokumentace je oprávněno pouze v případě, že je vyžadováno k účelům vyplývajícím z uzavřené smlouvy bez jakéhokoli omezení. Jiné osoby (jak fyzická, tak právnická) nejsou bez předchozího výslovného souhlasu objednatelky oprávněny tuto dokumentaci ani její části jakkoli vydávat, kopírovat (ani jejím zpodobněním) nebo zveřejňovat dalším osobám.
Poznámka: Podpisy zpracovatelů jsou přilepeny pouze k výskru číslo 01 nebo originálu přílohy (metrick).