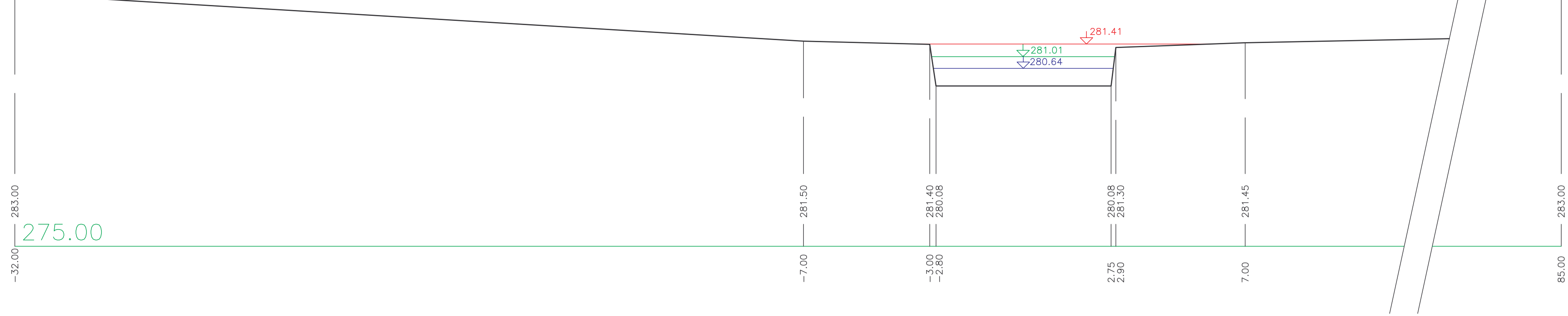



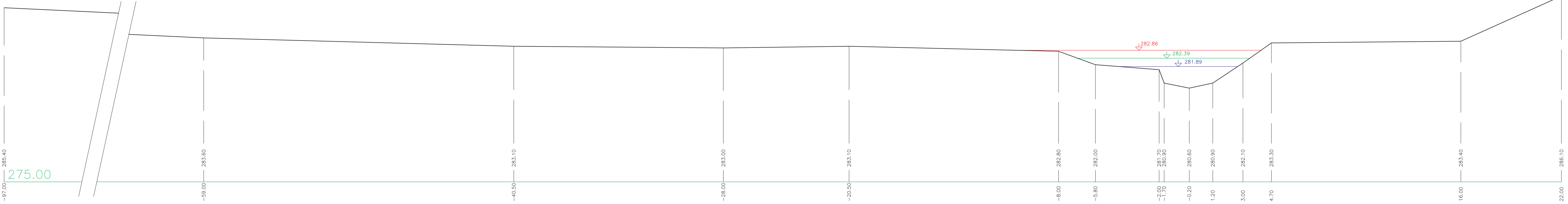
PP51 - 4.59200 km



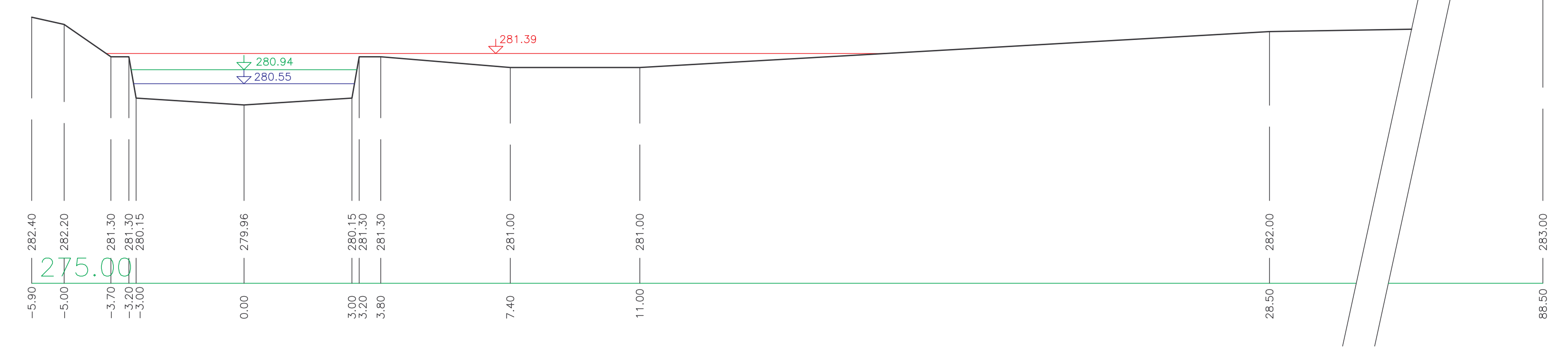
PP52 - 4.67100 km



PP53 - 4.75200 km



PP50 - 4.56100 km



LEGENDA:

- Q100 —
- Q20 —
- Q5 —

VÝŠKOVÝ SYSTÉM: Balt p. v.

HYDROPROJEKT AKČIOVÁ SPOLEČNOST Ústředí Praha, Taborská 31, 140 16 Praha 4; www.hydroprojekt.cz; praha@hydroprojekt.cz			
VYPRACOVAL	ing. J. Kolářová	HP	ing. Z. Pliška
PROJEKTANT	ing. Z. Pliška	ŘEDITEL DIVIZE	ing. A. Mucha
OBJEDNATEL	Magistrát hl. města Prahy - Odbor ochrany prostředí		DATUM
AKCE:	STANOVENÍ ZÁPLAVOVÉHO ÚZEMÍ VODNÍHO TOKU BOTIČE A JEHO PŘÍTOKŮ NA ÚZEMÍ HL. M. PRAHY PITKOVICKÝ POTOK		OPR. č.
ČÍSLO ZAKÁZKY	100 212 1 70		STUPEŇ
FORMÁT	10 A4		STUDIE
MĚŘITKO	1:100		FORMÁT
ARCHIVNÍ ČÍSLO	03358 /06/1		MĚŘITKO
PŘÍLOHA:	PŘÍČNÉ PROFILY PŘÍTOKŮ - km 4.561 - 4.752		ARCHIVNÍ ČÍSLO
			ČÍSLO PŘÍLOHY
			G. 10.2.5

Tato dokumentace včetně všech příloh (s výjimkou dat poskytnutých objednatelem) je duševním vlastnictvím akciové společnosti HYDROPROJEKT CZ. Ověřte si toto dokumentace je oprávněn je využít k účelům vyplývajícím z uzavřené smlouvy bez jakéhokoliv omezení. Jiné osoby (jak fyzické, tak právnické) nejsou bez předchozího výslovného souhlasu objednatele oprávněny tuto dokumentaci ani její část jakkoli vydávat, kopírovat (ani jiným způsobem rozmnožovat) nebo zřizovat další osobám.
Příložením: Podpisy zpracovatelů jsou připojeny pouze k výškovému listu 01 nebo originálu přílohy (matky).