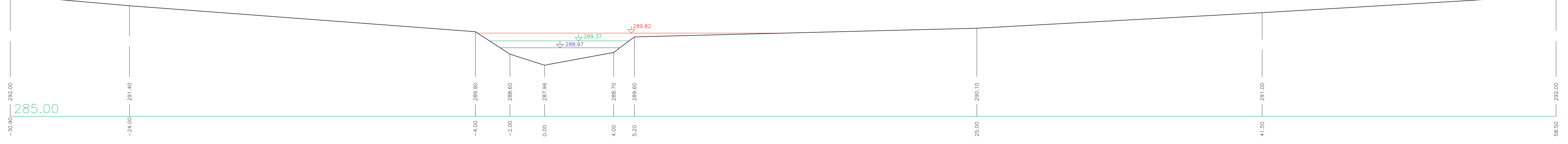
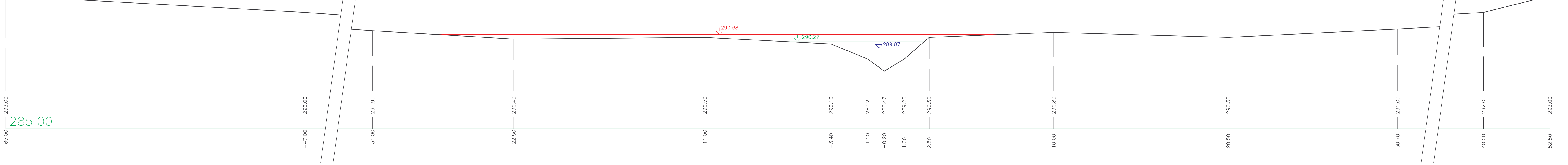


PP60 - 5.76200 km



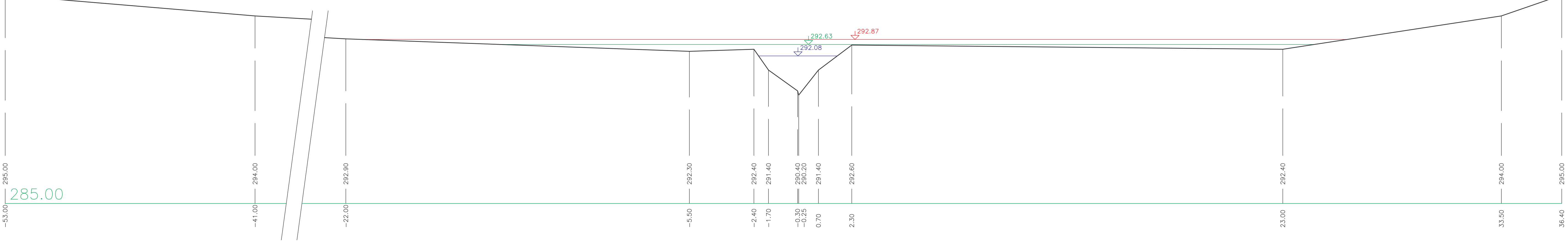
PP61 - 5.86600 km



PP62 - 6.11000 km



PP63 - 6.21100 km



LEGENDA:



VÝŠKOVÝ SYSTÉM: Balt p. v.

HYDROPROJEKT AKČIOVÁ SPOLEČNOST						
Ústředí Praha, Tábořská 31, 140 16 Praha 4; www.hydroprojekt.cz; praha@hydroprojekt.cz						
VYPRACOVAVEL	ing. J. Kolářová	HP	ing. Z. Pliska	T. KONTROLA	ing. P. Kuba	
PROJEKTANT	ing. Z. Pliska	ŘEŠITEL ÚKOLU	ing. A. Mucha	DATA	Březen 2006	
OBJEDNATEL	Magistrát hl. města Prahy - Odbor ochrany prostředí			OKRES	Praha	
AKCE:	STANOVENÍ ZÁPLAVOVÉHO ÚZEMÍ VODNÍHO TOKU BOTIČE A JEHO PŘÍTOKŮ NA ÚZEMÍ HL. M. PRAHY PITKOVICKÝ POTOK				CÍLOVÁ ZMĚRY	100 212 1 70
					STUPEŇ	studie
					FORMÁT	10 A4
					MĚŘÍTKO	1:100
					ARCHIVNÍ ČÍSLO	03358 /06/1
PŘÍLOHA:	PŘÍČNÉ PROFILY PŘÍTOKŮ - km 5.762 - 6.211				CÍLOVÉ PŘÍLOHY	G. 10.3.1

Tato dokumentace včetně všech příloh (s výjimkou dat poskytnutých objednatelem) je duševním vlastnictvím akciové společnosti HYDROPROJEKT CZ. Odpovědnost této dokumentace je omezená. Jeví-li k užitím vyhovujícím a srozumitelným způsobem jakýkoliv omezení, jiné osoby (jak fyzické, tak právnické) nejsou bez předchozího výslovného souhlasu objednatele oprávněny tuto dokumentaci ani její části jakkoli využívat, kopírovat (ani jiným způsobem rozmnožovat) nebo aplikovat dále. Rozměry: Podoby zpracované jsou přilpoceny pouze k výstisku čísla 01 nebo originálu přílohy (matrice).