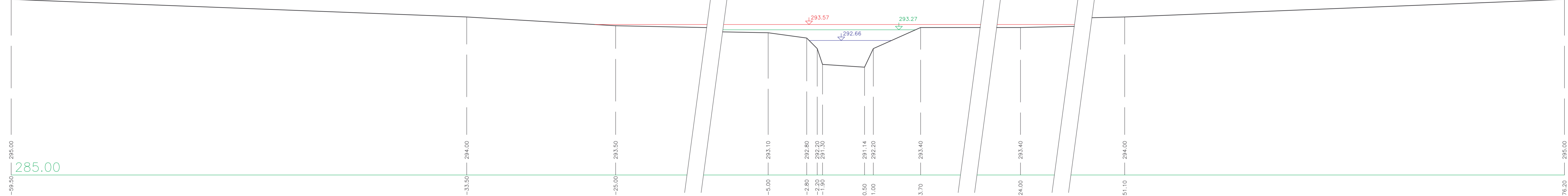
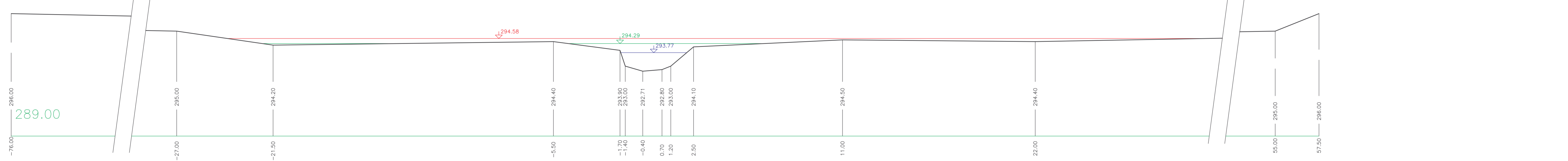


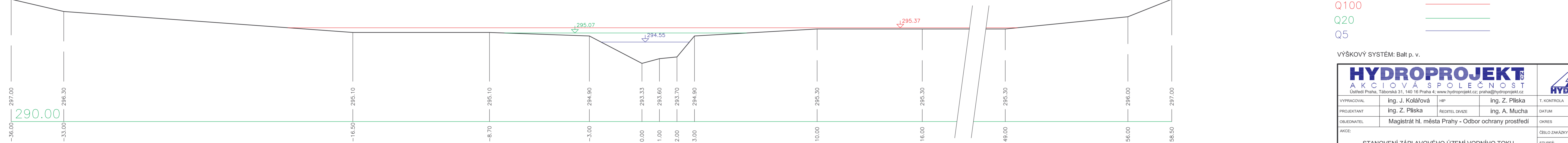
PP64 – 6.35600 km



PP65 – 6.53500 km



PP66 – 6.66700 km



LEGENDA:

- Q100 —
- Q20 —
- Q5 —

VÝŠKOVÝ SYSTÉM: Balt p. v.

<b>HYDROPROJEKT</b> AKČIOVÁ SPOLEČNOST <small>Ústředí Praha, Táborská 31, 140 16 Praha 4; www.hydroprojekt.cz; praha@hydroprojekt.cz</small>					
VYPRACOVAL	ing. J. Kolářová	HP	ing. Z. Pliška	T. KONTROLA	ing. P. Kuba
PROJEKTANT	ing. Z. Pliška	ŘEDITEL ÚKZDE	ing. A. Mucha	DATAUM	Březen 2006
OBJEDNATEL	Magistrát hl. města Prahy - Odbor ochrany prostředí			OKRES	Praha
AKCE:	STANOVENÍ ZÁPLAVOVÉHO ÚZEMÍ VODNÍHO TOKU BOTIČE A JEHO PŘÍTOKŮ NA ÚZEMÍ HL. M. PRAHY PITKOVICKÝ POTOK			ČÍSLO ZAKÁZKY	100 212 1 70
				STUPĚŇ	studie
				FORMÁT	12 A4
				MĚŘÍTKO	1:100
PRÍLOHA:	PRÍČNÉ PROFILY PŘÍTOKŮ - km 6.356 - 6.667			ARCHIVNÍ ČÍSLO	03358 /06/1
				ČÍSLO PRÍLOHY	G. 10.3.2

Tato dokumentace včetně všech příloh (s výjimkou dat poskytnutých objednatelům) je duševním vlastnictvím akčiové společnosti HYDROPROJEKT CZ. Objednatel této dokumentace je oprávněn ji využít k ušlechtilým výstavním účelům z uzavřené smlouvy bez jakéhokoli omezení. Jiné osoby (jak fyzické, tak právnické) nejsou bez předchozího výslovného souhlasu objednatelů oprávněny tuto dokumentaci ani její části jakkoli využívat, kopírovat (ani jiným způsobem rozmnožovat) nebo zprůstředkovat dalším osobám.  
Poznámka: Podpisy zpracovatelů jsou připojeny pouze k výškovému číslu 01 nebo originálu přílohy (matrice).