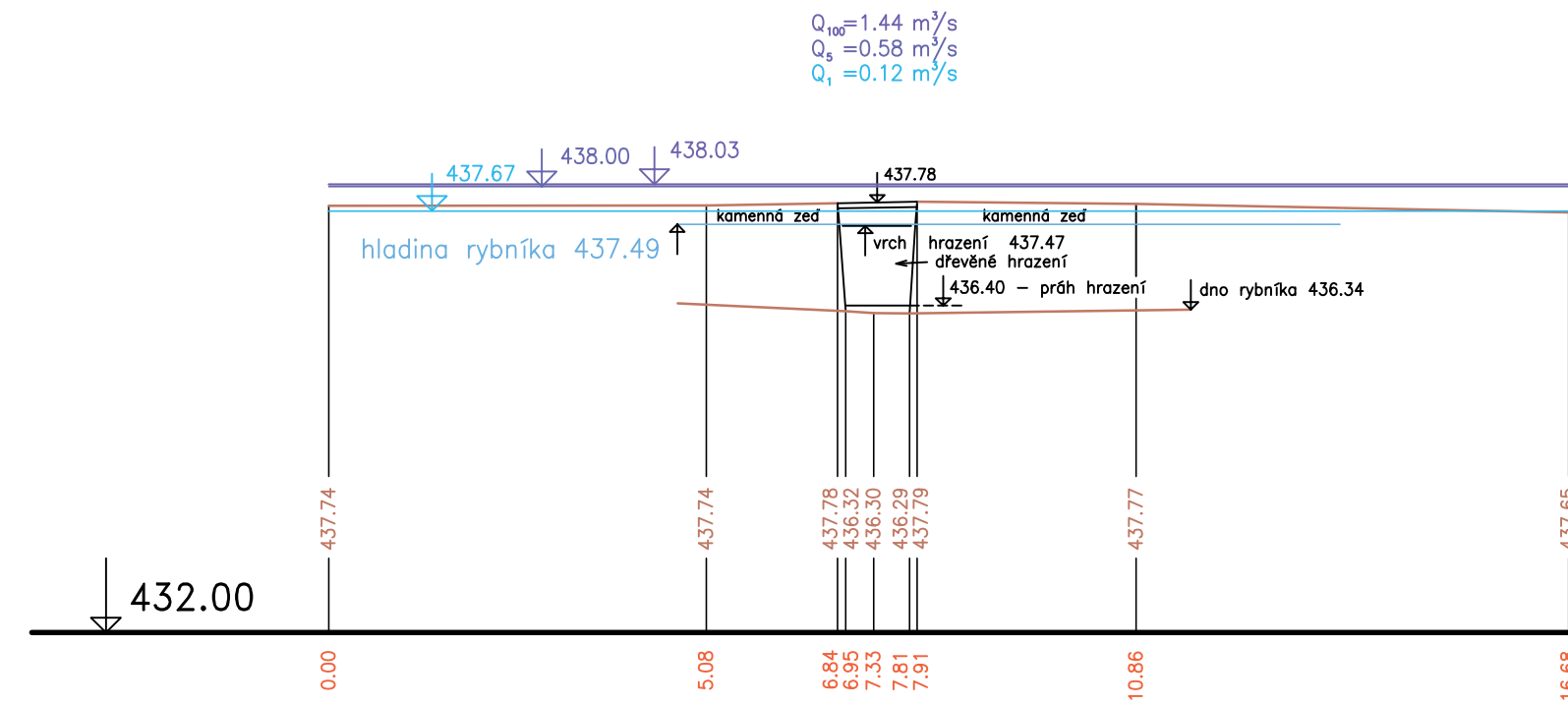


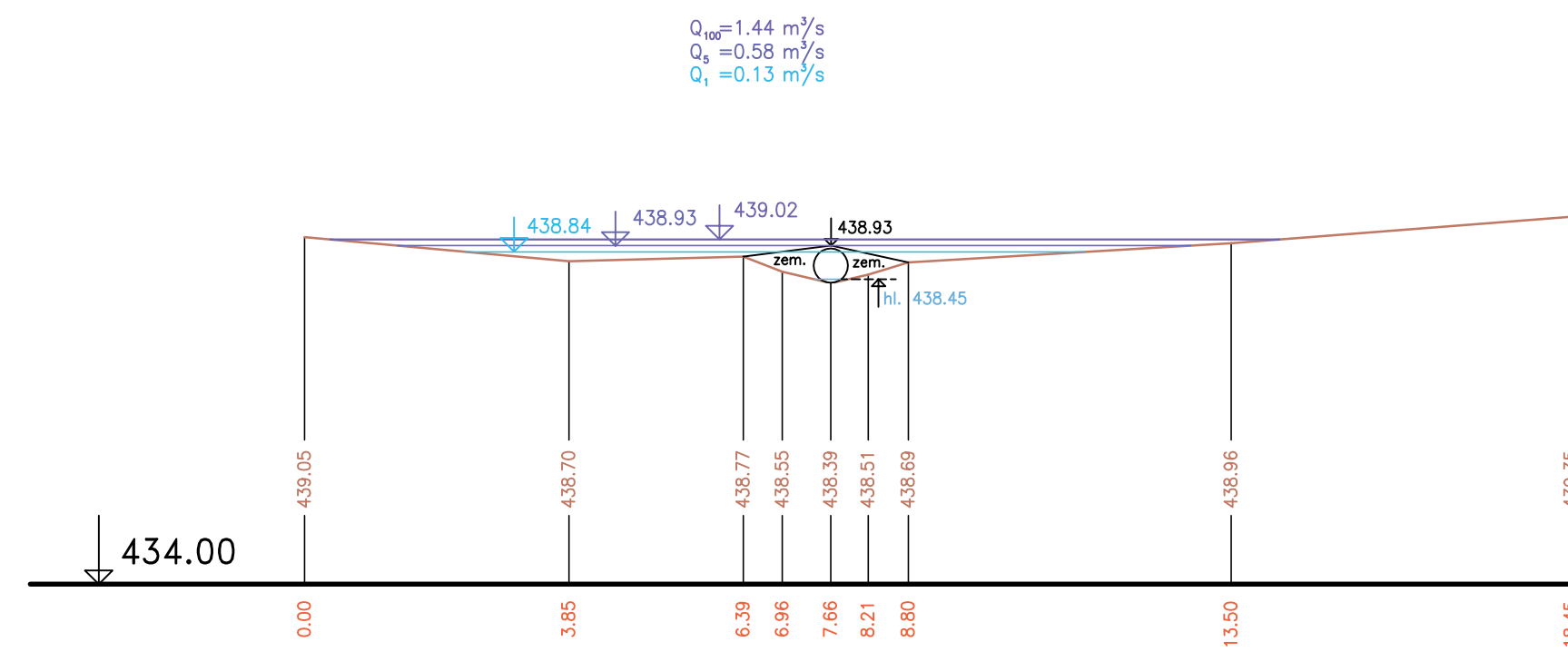
O 176 km 37.05174

Odtok z rybníka – dřevěné hrazení



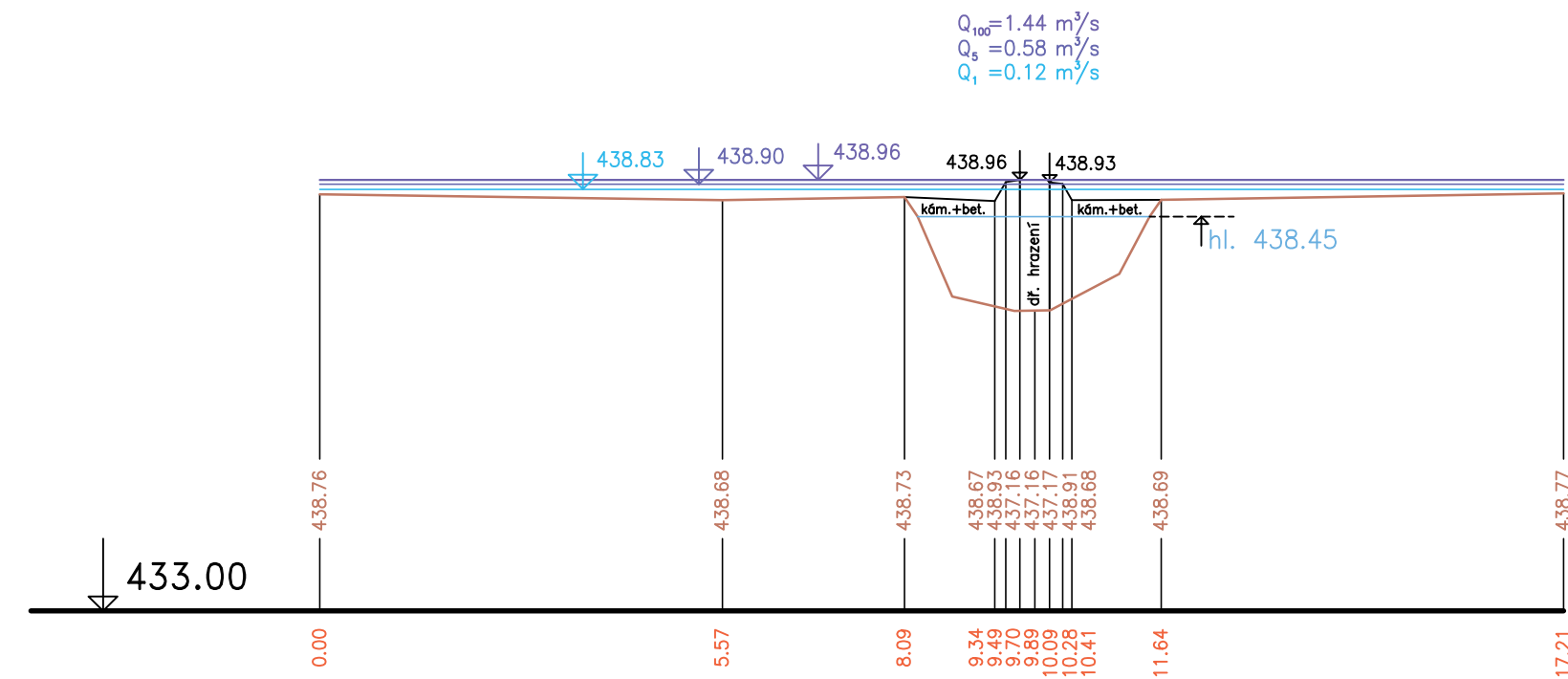
O 178 km 37.11649

Zemní trubicí propustek $\varnothing 500$ ($\text{\AA}=2.02\text{m}$)



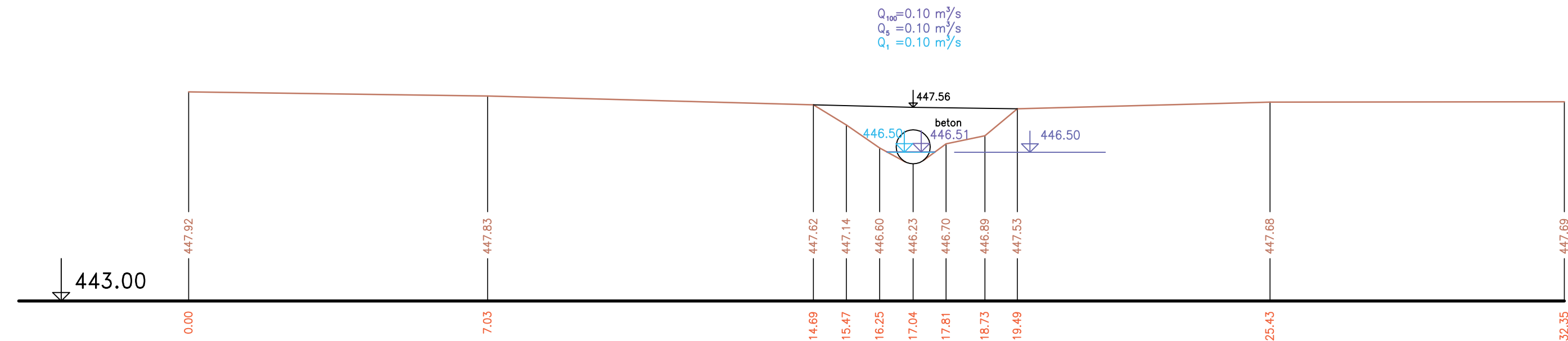
O 177 km 37.08570

Odtok z rybníka – dřevěné stavidlo v bet. základu




O 179 km 37.46037

Betonový trubicí propustek $\varnothing 800$ ($\text{\AA}=6.97\text{m}$)



Výškový systém Balt p. v.

ZMĚNA 01 – 09.2004

Název akce :	Generel Rokytky – I. etapa	
Název přílohy :	Příčné řezy v objektech – část 19	Měřítko : 1:100/100
		Číslo přílohy : 8.19