














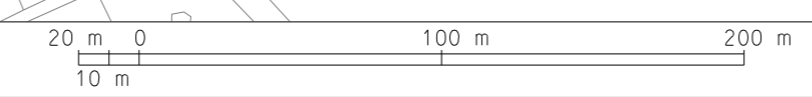
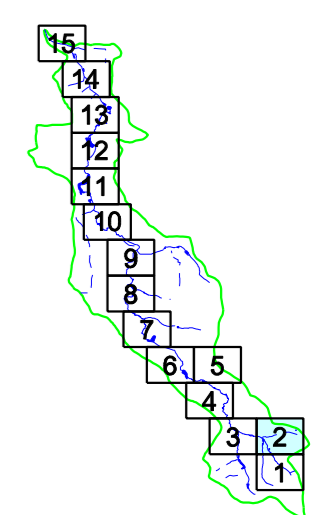
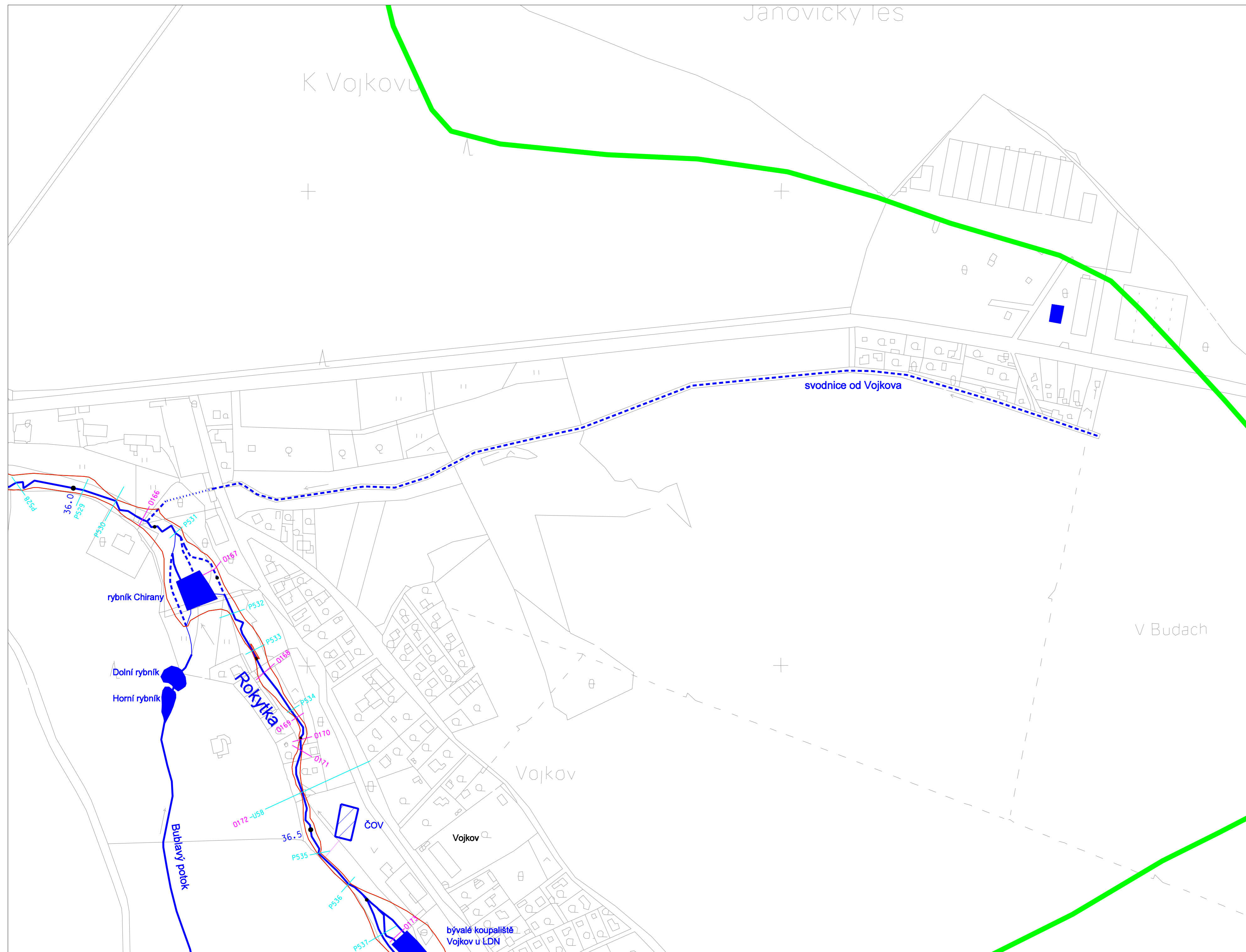


# HYDROTECHNICKÁ SITUACE - LIST č.2


M. 1 : 2 500

## Legenda

-  hranice povodí Rokytky od pramene k soutoku s Běchovickým potokem
-  vodní toky
-  zatrubněná část vodních toků
-  svodnice, občasná vodoteč
-  staničení toku v km
-  stávající vodní plochy, retenční nádrže, DUN
-  stávající ČOV
-  bývalé vodní plochy
-  příčné profily
-  údolní profily
-  objekty na toku
-  hranice hl. města Prahy
-  hlavní sběrače kanalizace a výusti z ČOV
-  zátopová čára Q<sub>100</sub>
-  zátopová čára Q<sub>50</sub>



Výškový systém Balt p. v. ZMĚNA 01 - 09.2004

Název akce :	<b>Generel toku Rokytky I. etapa</b>		
Název přílohy :	Hydrotechnická situace - list č. 2	Měřítko : 1 : 2 500	Číslo přílohy : <b>4.2</b>