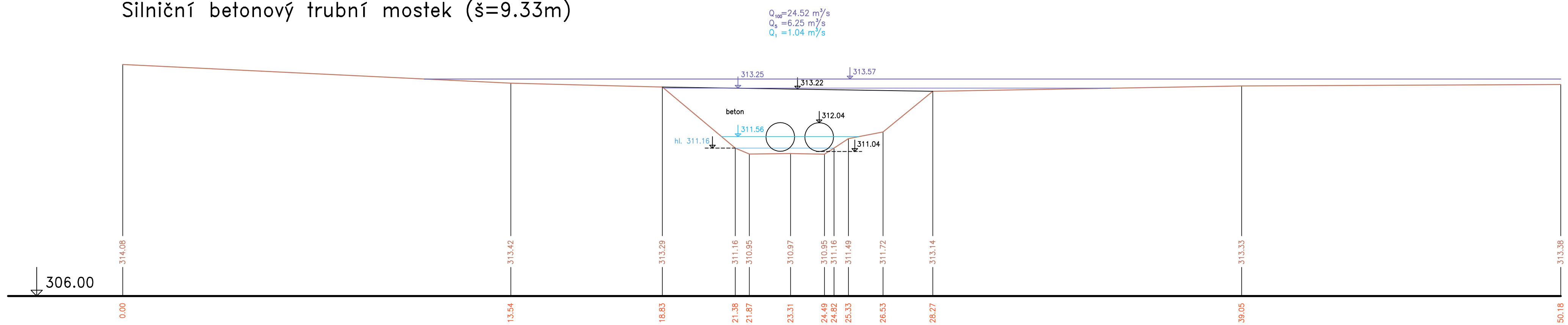
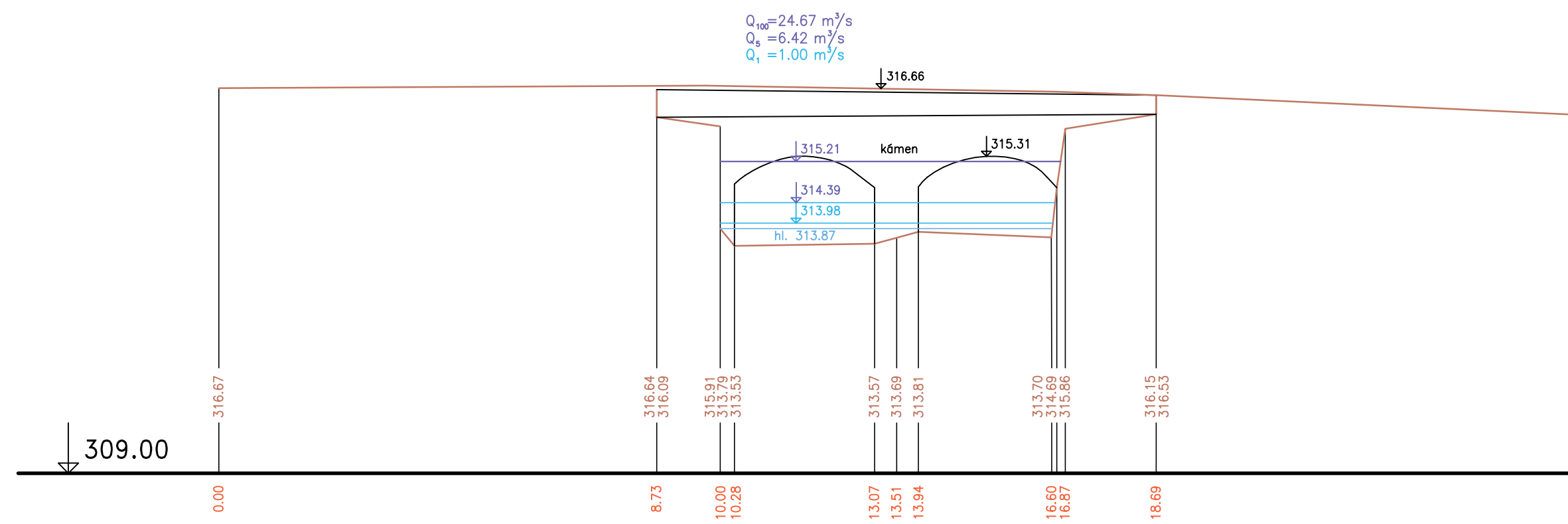


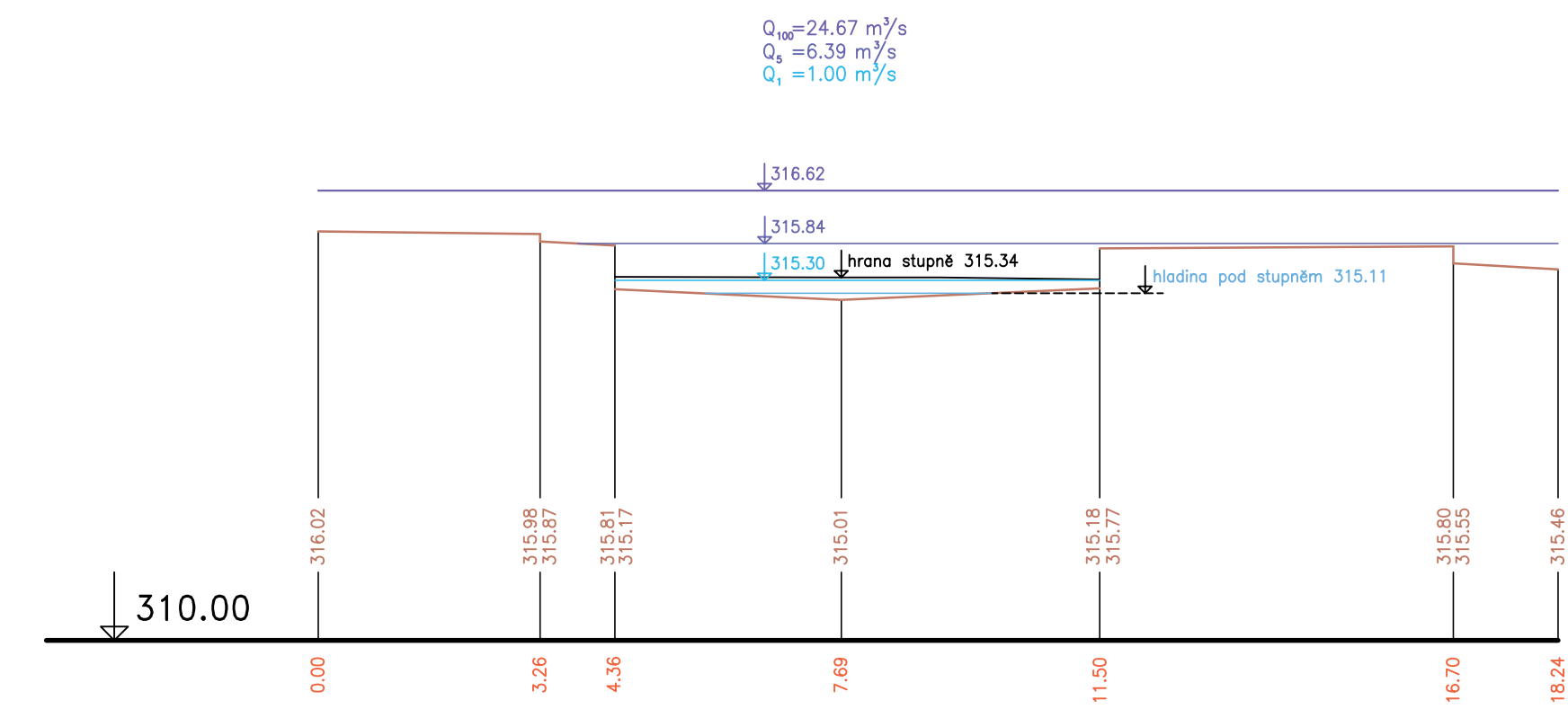
P 134 km 27.89911
Silniční betonový trubní mostek (š=9.33m)



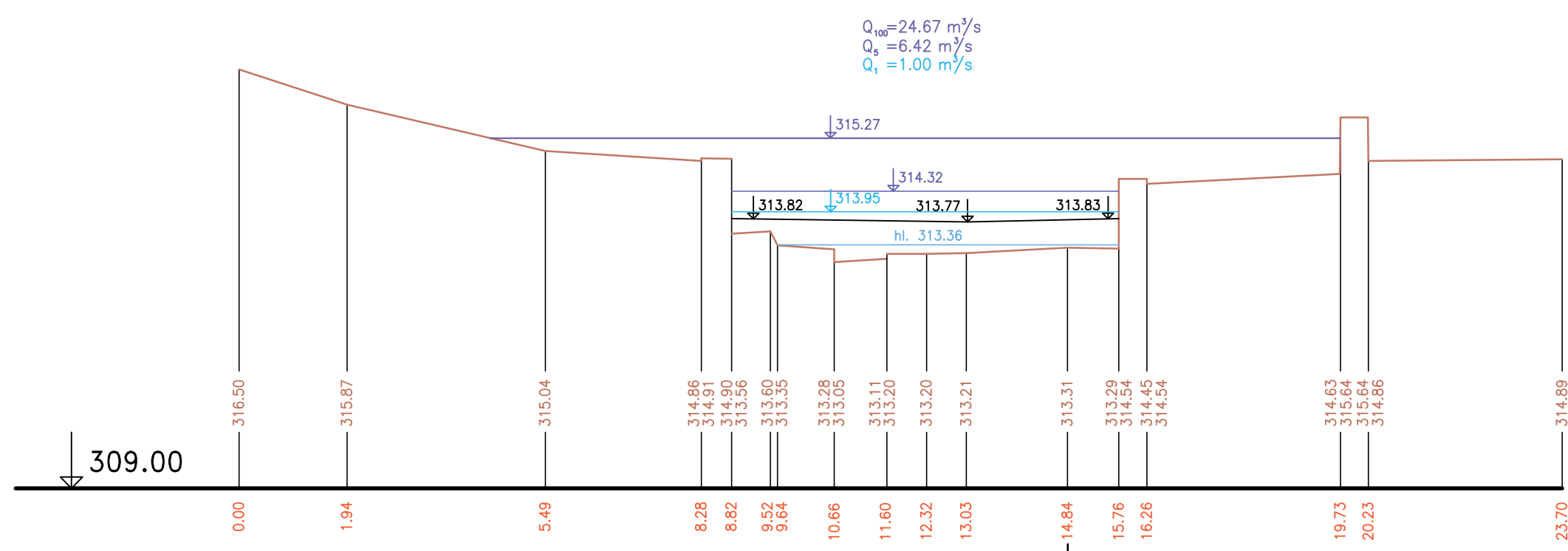
O 136 km 28.19901
Silniční kamenný most (š=10.79m) povodní strana



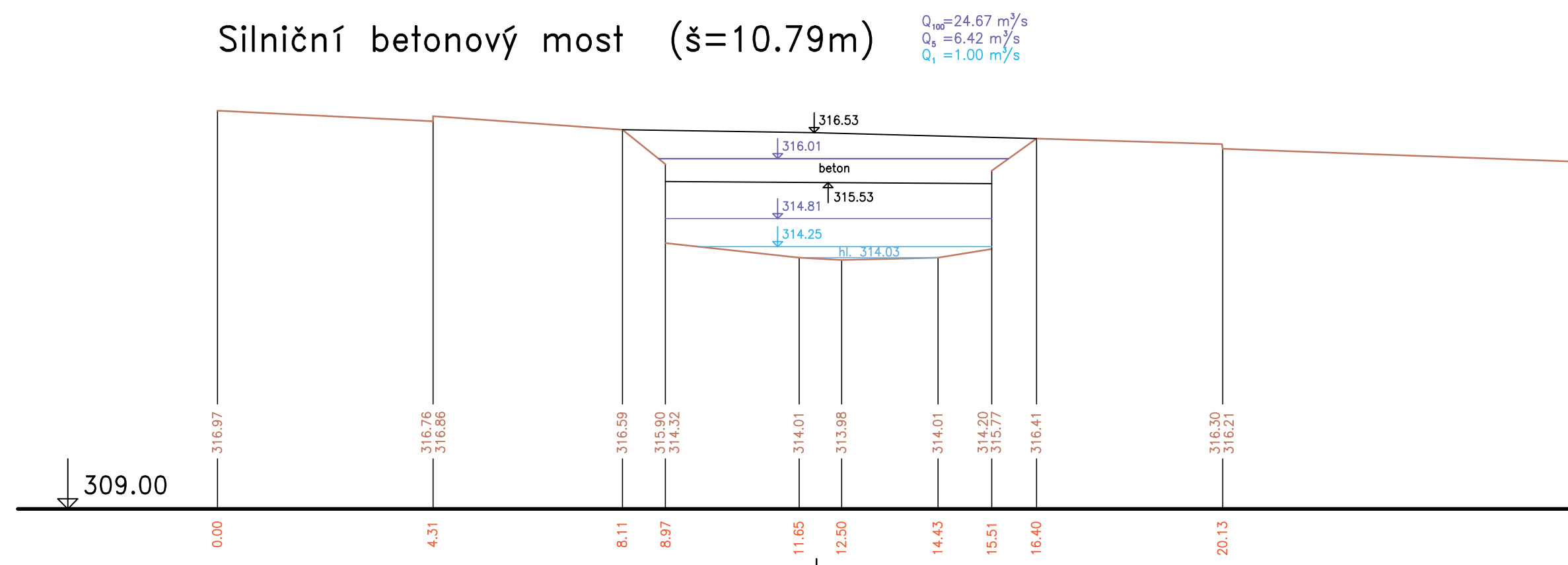
O 138 km 28.35139
Betonový stupeň, šikmý – kolmá šířka 4.85m



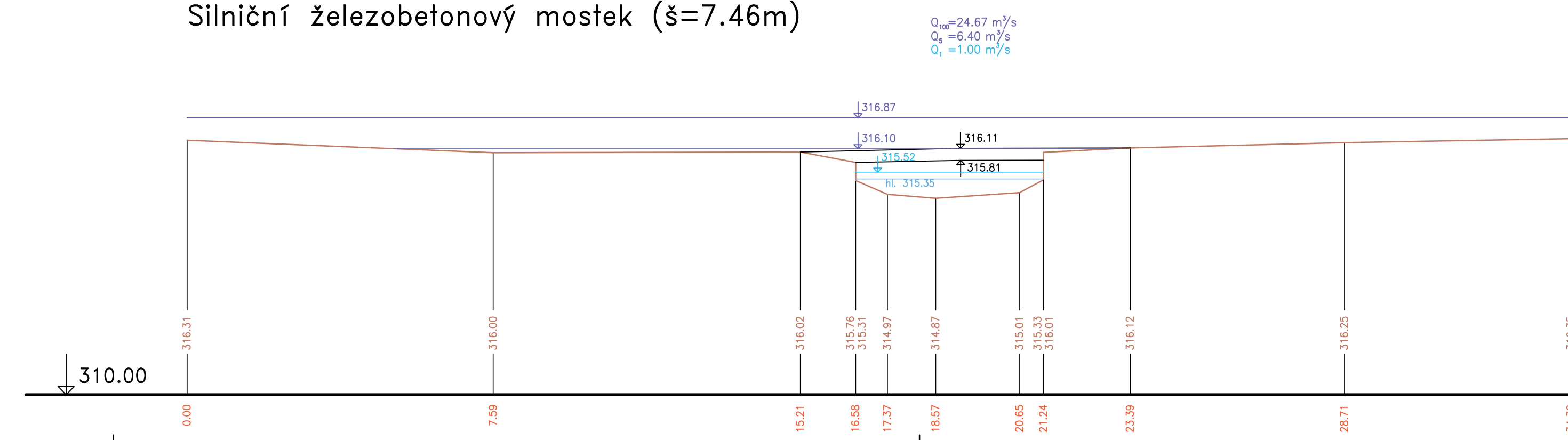
O 135 km 28.18753
Betonový stupeň



O 137 km 28.20980
Silniční betonový most (š=10.79m)



O 139 km 28.37297
Silniční železobetonový mostek (š=7.46m)



Výškový systém Balt p. v. ZMĚNA 01 – 09.2004

Název díla : Generel Rokytky – I. etapa	Mřížka : 1:100/100	Číslo přílohy : 8.12
Název přílohy : Příčné řezy v objektech – část 12		