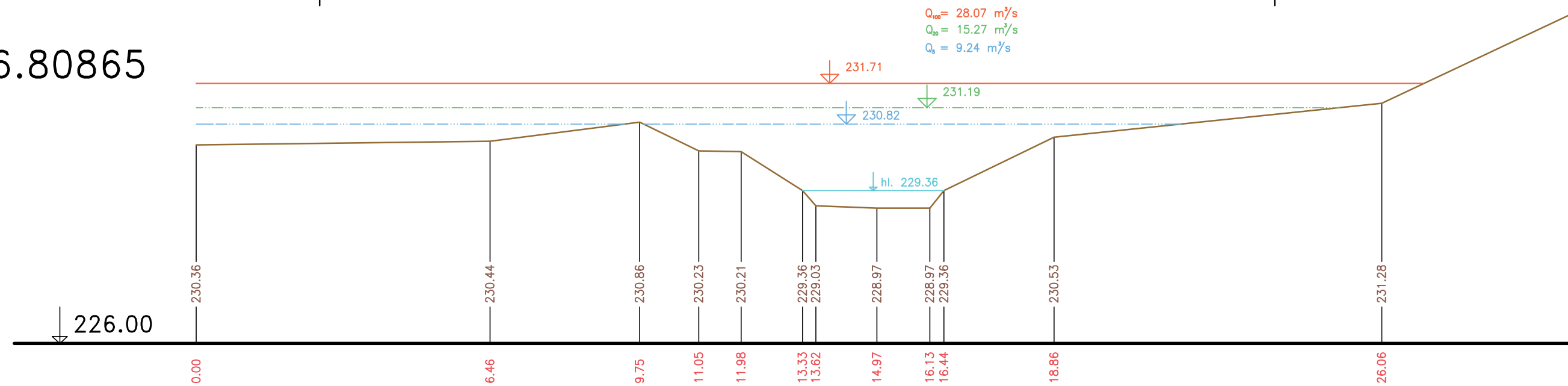


PŘÍČNÉ PROFILY P232 km 16.80865


ROKYTKA

MĚŘ.: 1:100/1:100

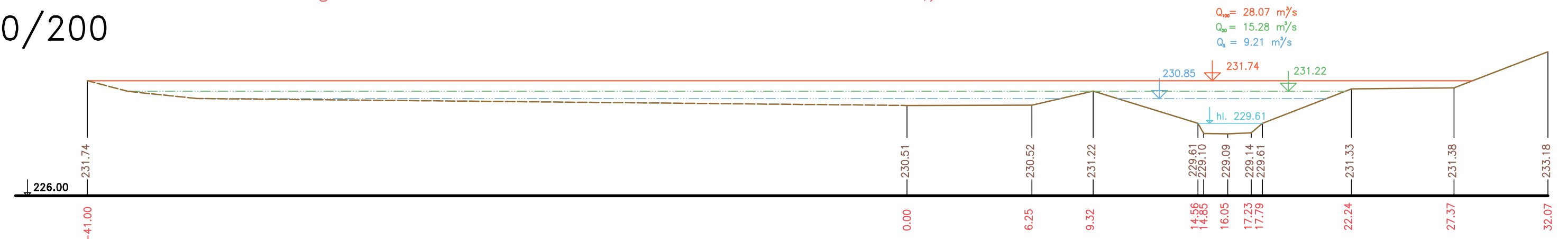
58 .ČÁST



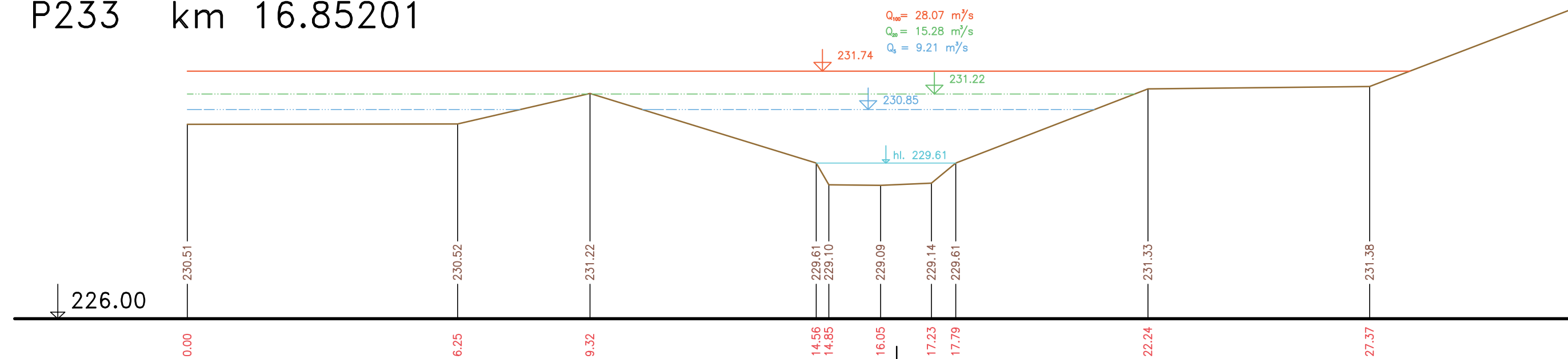
P232 km 16.80865 M 1:200/200



P233 km 16.85201 M 1:200/200




P233 km 16.85201



- Terén (zaměření)
- - - Terén (vynesení ze situace)

Výškový systém Balt p.v.

Název akce :	<b>GENEREL TOKU ROKYTKA - II. etapa</b>	
Název přílohy :	Příčné řezy korytem - Rokytká	Měřítko : 1 : 100/100
	58. část P232 - P233	Číslo přílohy : <b>3.1.2.58</b>