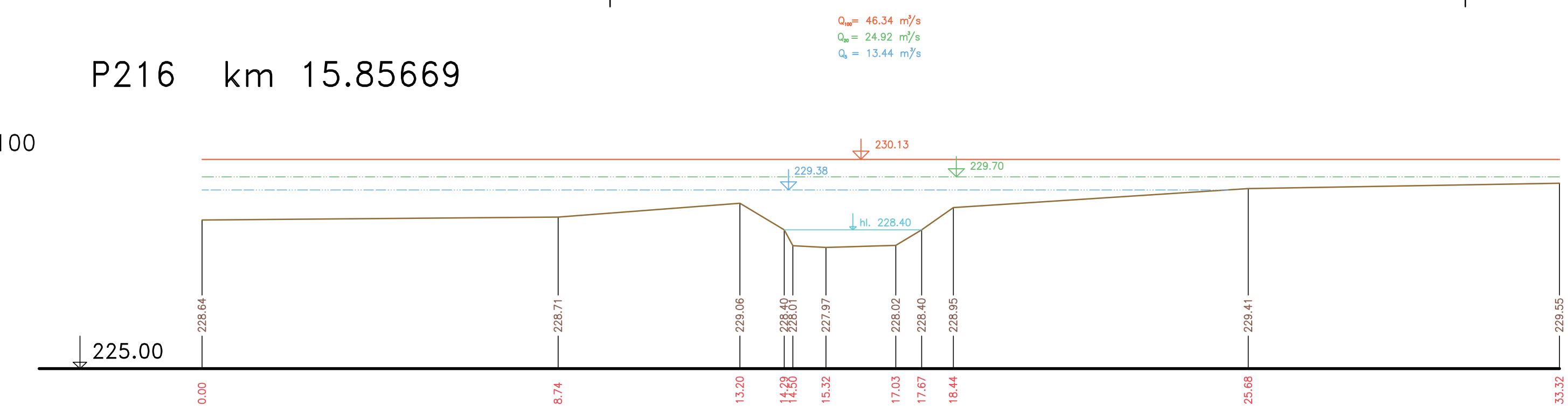
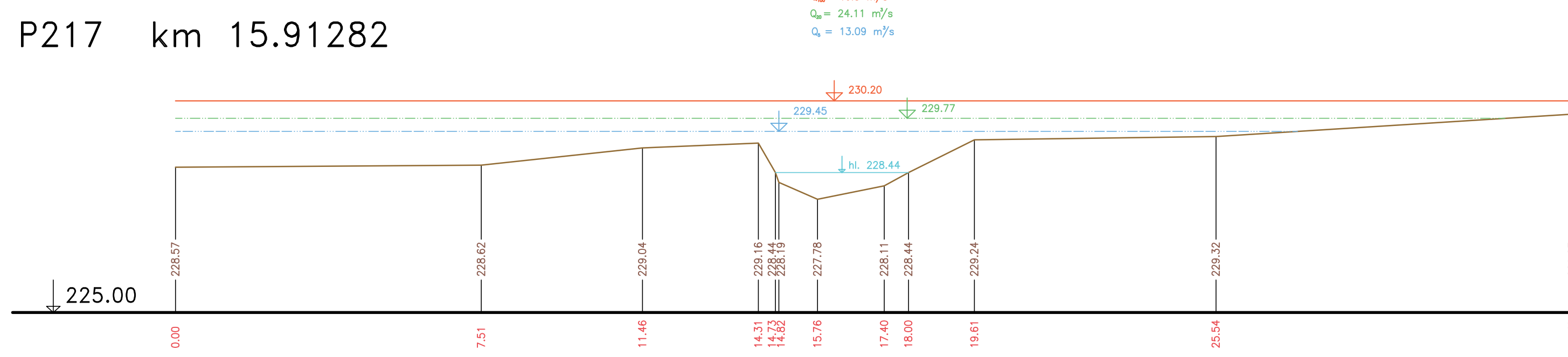



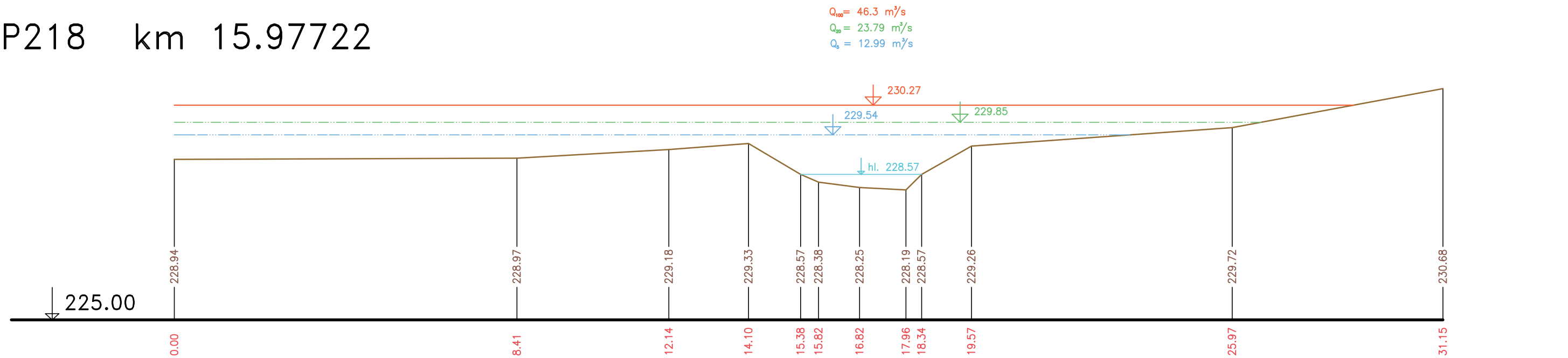
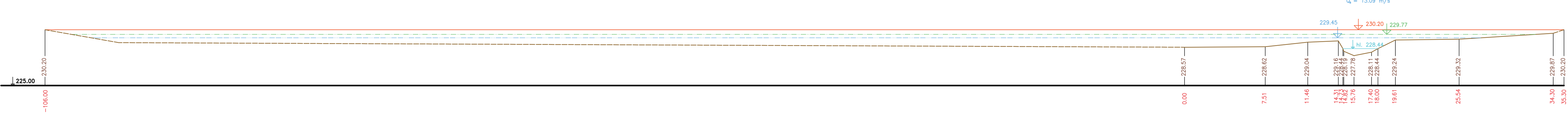
PŘÍČNÉ PROFILY
ROKYTKA
MĚŘ.: 1:100/1:100
54. ČÁST



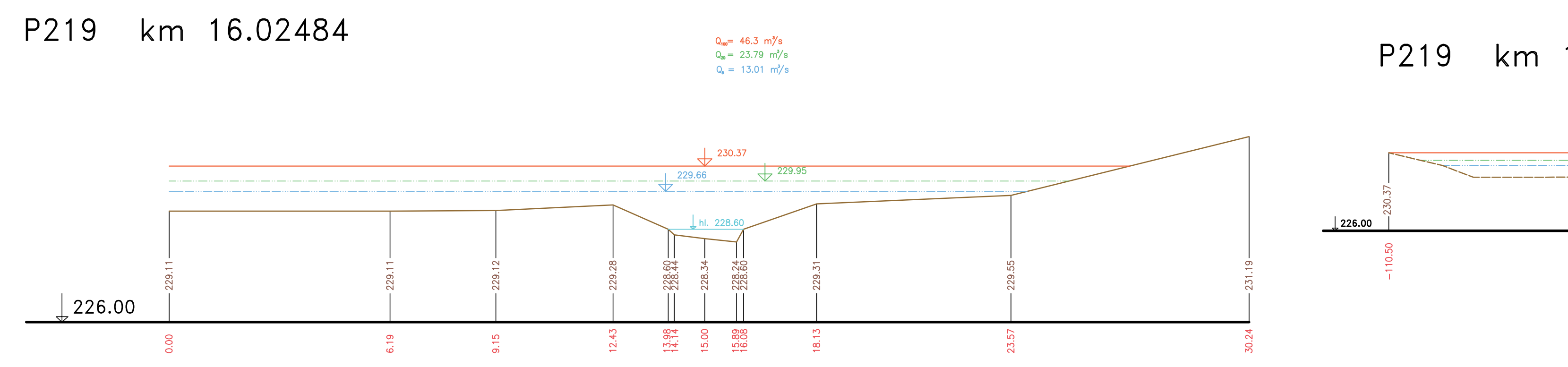
P216 km 15.85669 M 1:200/200



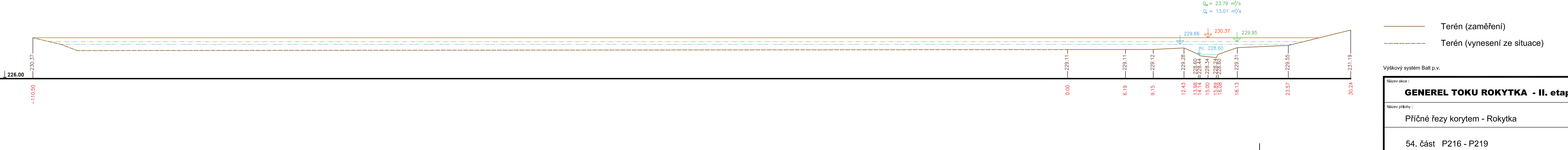
P217 km 15.91282 M 1:200/200



P218 km 15.97722 M 1:200/200



P219 km 16.02484 M 1:200/200



— Terén (zaměření)
- - - Terén (vynesení ze situace)

Výškový systém: Balt p.v.	
Název akce:	GENEREL TOKU ROKYTKA - II. etapa
Název přílohy:	Příčné řezy korytem - Rokytka
Číslo přílohy:	54. část P216 - P219
Měřítko:	1 : 100/100
Číslo přílohy:	3.1.2.54