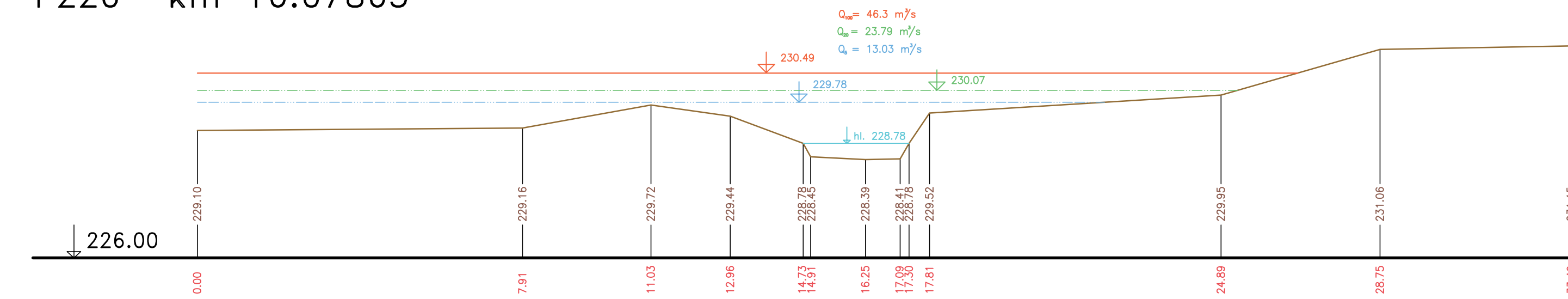
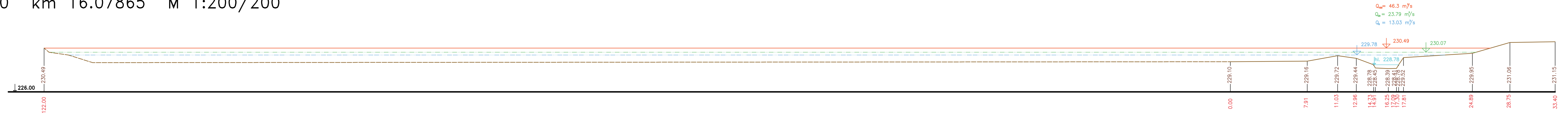


PŘÍČNÉ PROFILY
ROKYTKA
MĚŘ.: 1:100/1:100
55. ČÁST

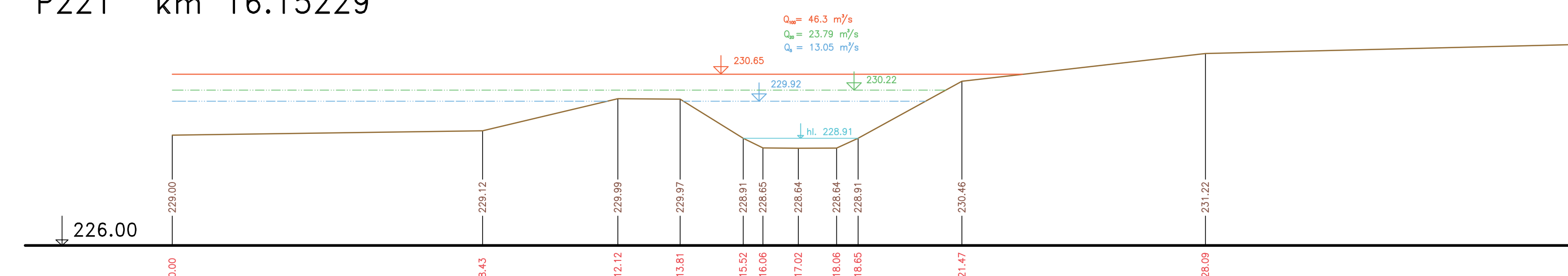
P220 km 16.07865



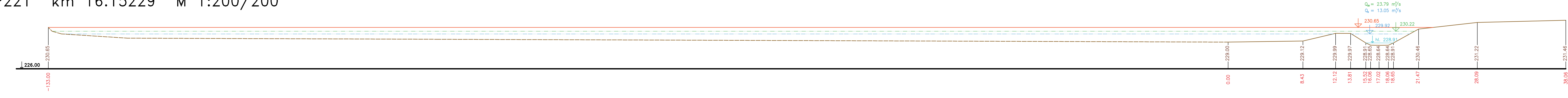
P220 km 16.07865 M 1:200/200



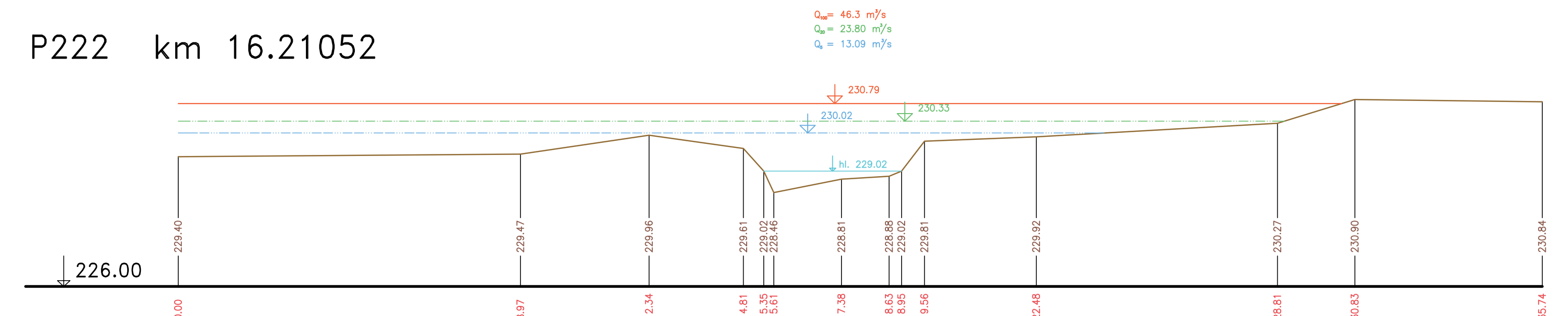
P221 km 16.15229



P221 km 16.15229 M 1:200/200



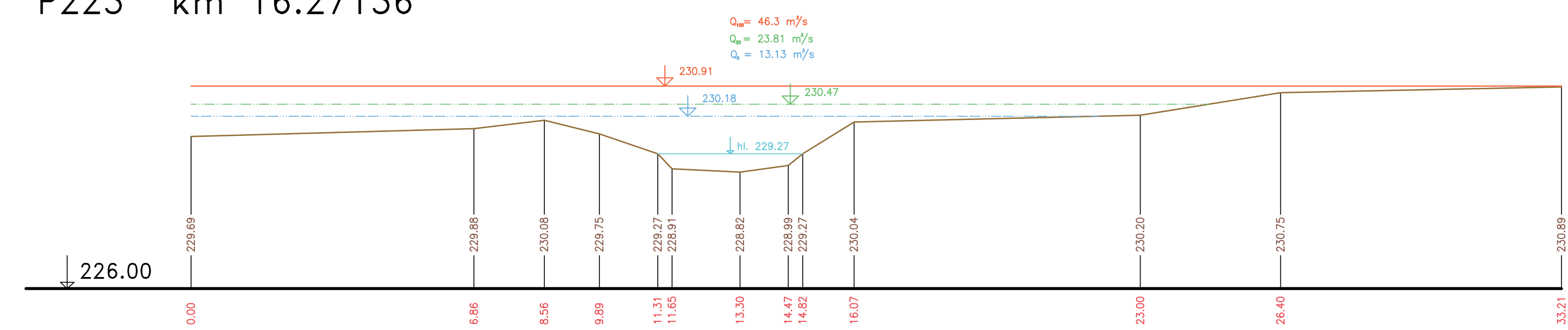
P222 km 16.21052




P222 km 16.21052 M 1:200/200



P223 km 16.27136



P223 km 16.27136 M 1:200/200



— Terén (zaměření)
 - - - Terén (vynesení ze situace)

Výzkový systém Bařt p.v.	
GENEREL TOKU ROKYTKA - II. etapa	
Název přířky:	MĚŘKA:
Příčné řezy korytem - Rokytká	1 : 100/100
55. část P220 - P223	3.1.2.55