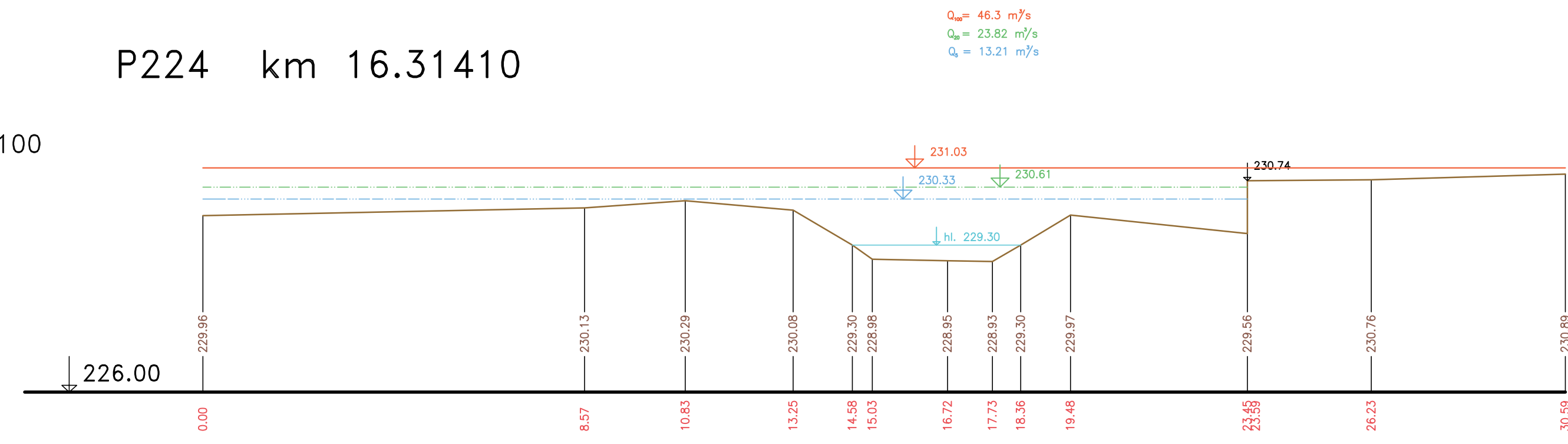


PŘÍČNÉ PROFILY
ROKYTKA
MĚŘ.: 1:100/1:100
56. ČÁST

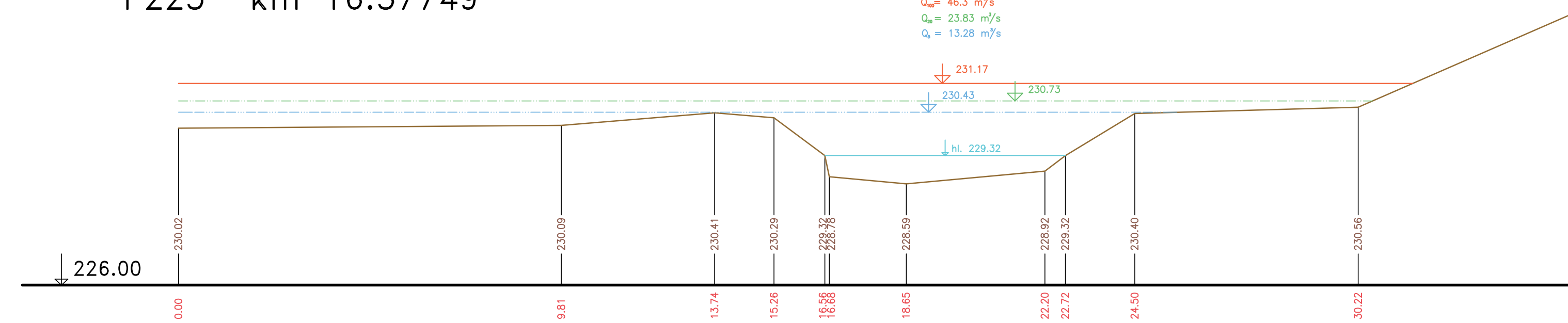
P224 km 16.31410



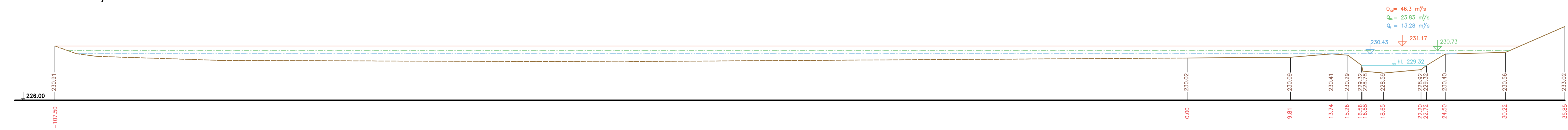
P224 km 16.31410 M 1:200/200
lomený řez



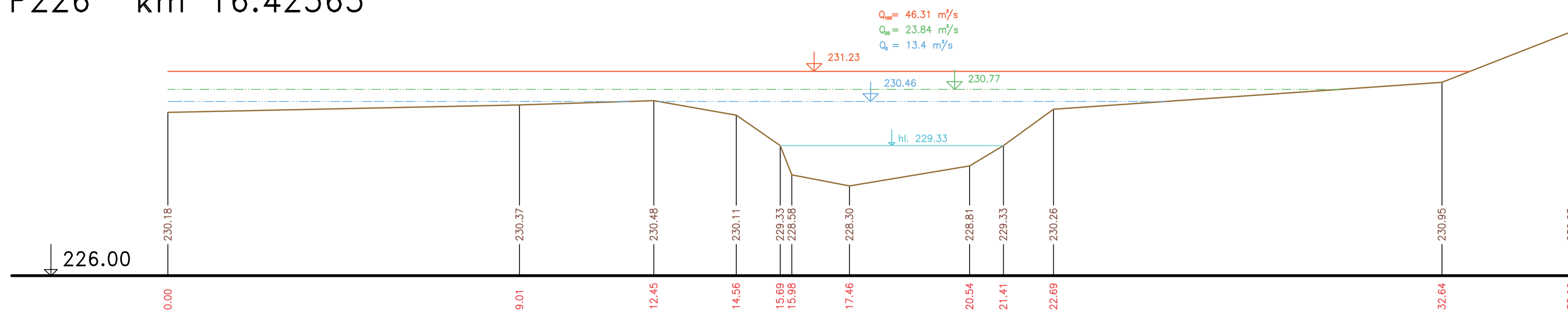
P225 km 16.37749



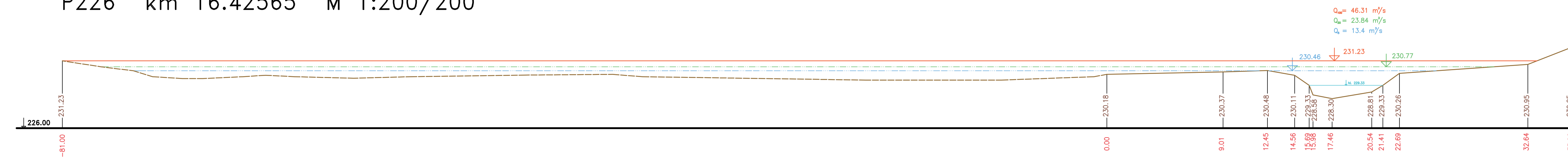
P225 km 16.37749 M 1:200/200
lomený řez



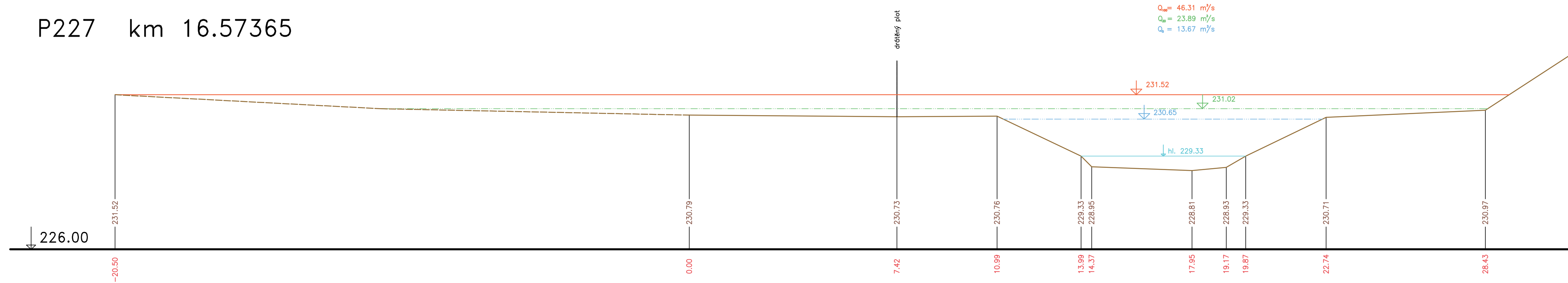
P226 km 16.42565



P226 km 16.42565 M 1:200/200



P227 km 16.57365



— Terén (zaměření)
- - - Terén (vynesení ze situace)

Výzkový systém Balt p.v.

Město: GENEREL TOKU ROKYTKA - II. etapa		
Název přílohy: Příčné řezy korytem - Rokytka	Měřítko: 1 : 100/100	
Číslo přílohy: 56. část P224 - P227	3.1.2.56	