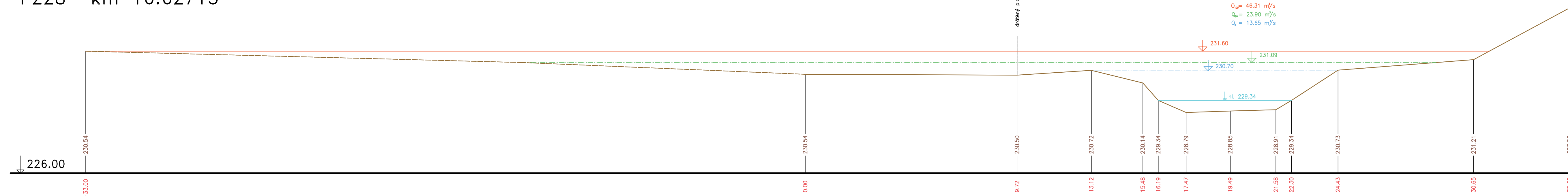
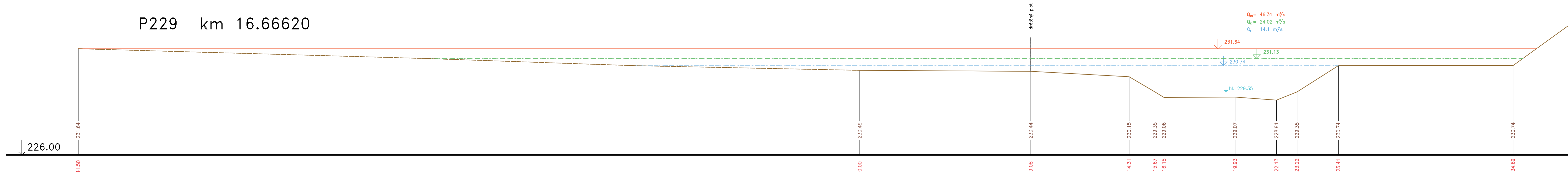


PŘÍČNÉ PROFILY
ROKYTKA
MĚŘ.: 1:100/1:100
57. ČÁST


P228 km 16.62715



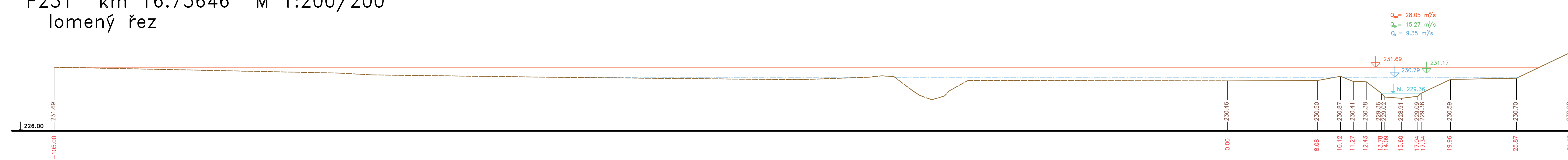
P229 km 16.66620



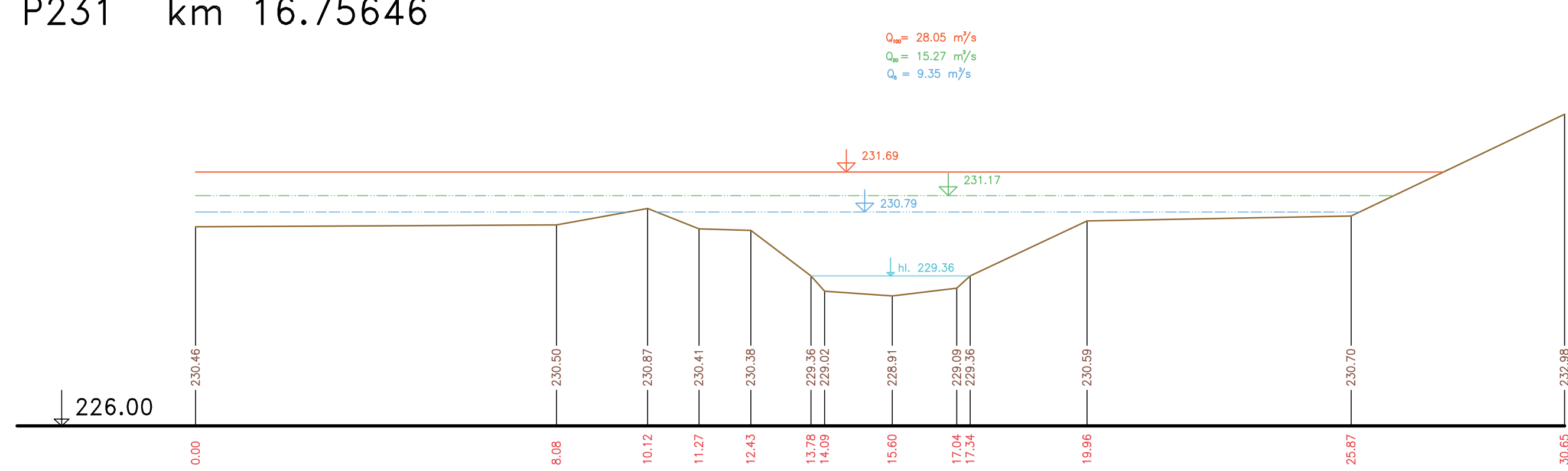
P230 km 16.70856 M 1:200/200
lomený řez



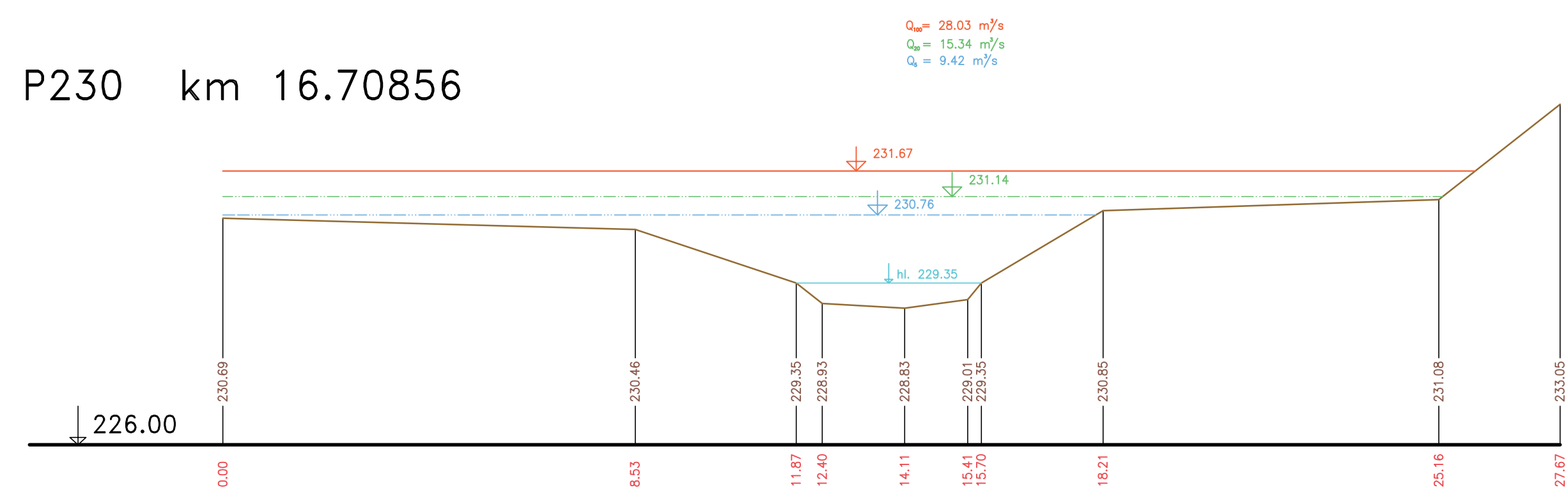
P231 km 16.75646 M 1:200/200
lomený řez



P231 km 16.75646



P230 km 16.70856



— Terén (zaměření)
 - - - Terén (vynesení ze situace)

Výlkový systém Balt p.v.

GENEREL TOKU ROKYTKA - II. etapa		
Příčné řezy korytem - Rokytká		
57. část P228 - P231		Měřítko: 1 : 100/100 Číslo přílohy: 3.1.2.57