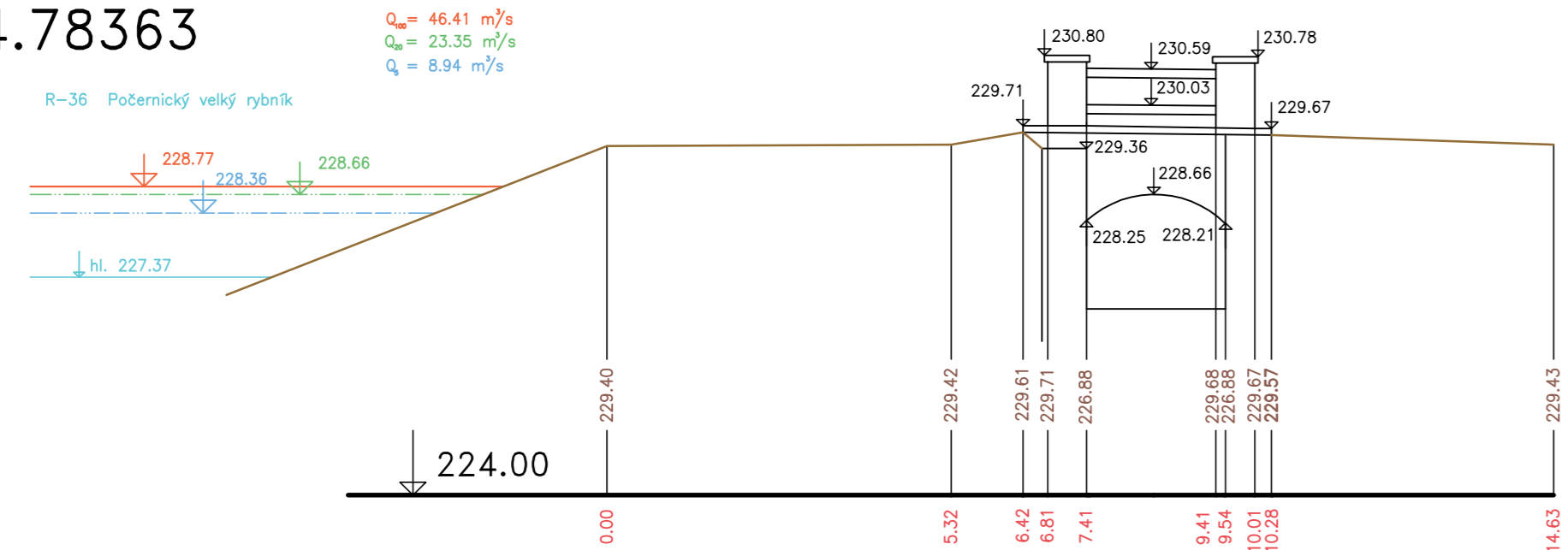
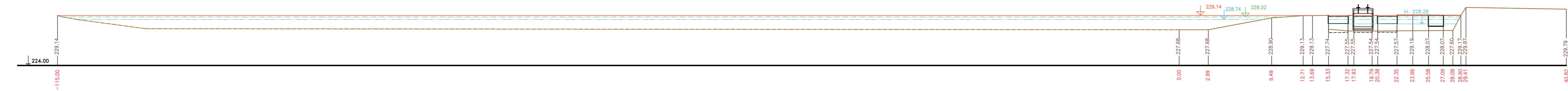


ŘEZY V OBJEKTECH  
ROKYTKA  
MĚŘ.: 1:100/1:100  
18 .ČÁST

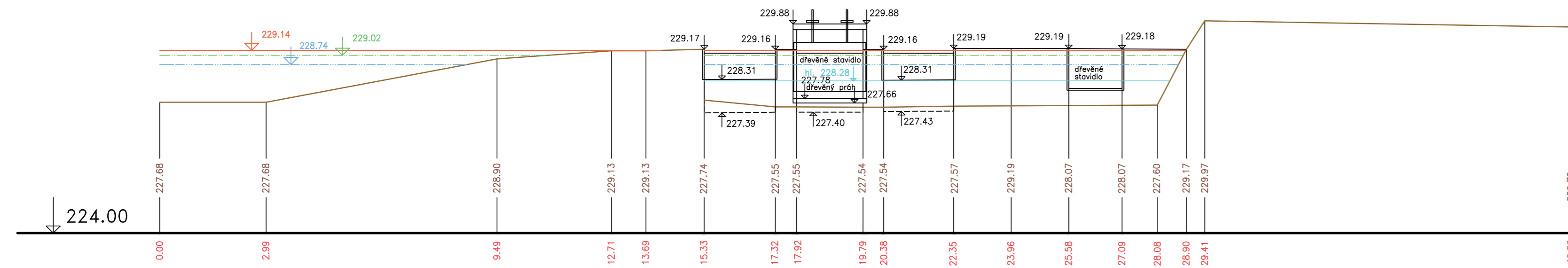
071 km 14.78363  
Odtok náhonu



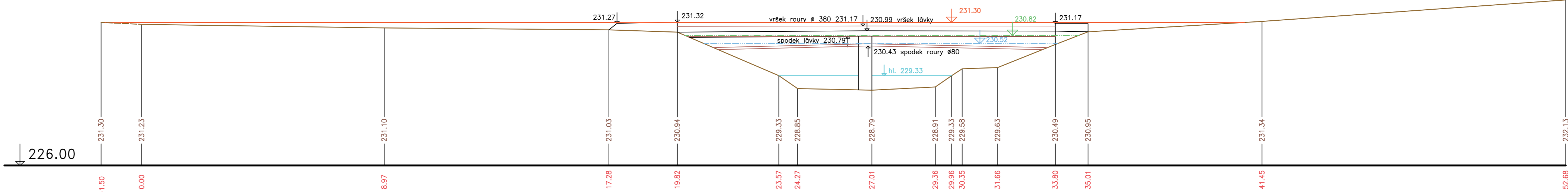
072 km 15.72109 M 1:200/200



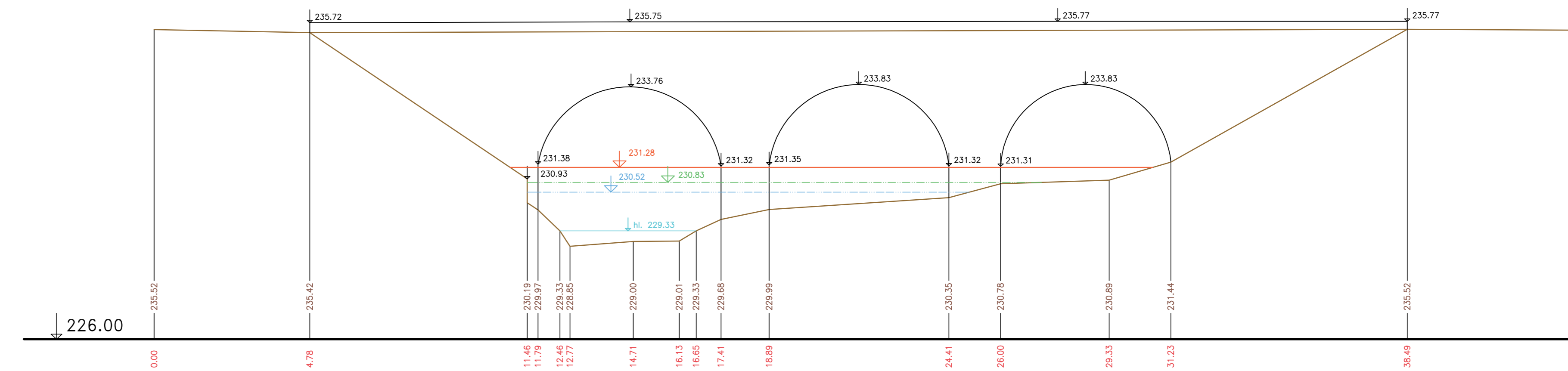
072 km 15.72109  
Betónový staviteľný jez



074 km 16.50667  
Betónová lávka pro pěší



073 km 16.49513  
Železniční betonový most – klenutý



— Terén (zaměření)  
- - - Terén (vynesení ze situace)

Výškový systém Balt p.v.

Název akce: <b>GENEREL TOKU ROKYTKA - II. etapa</b>	
Název přílohy: Příčné řezy v objektech - Rokytká	Měřítko: 1 : 100/100
18. část O71 - O74	Číslo přílohy: <b>3.1.4.18</b>