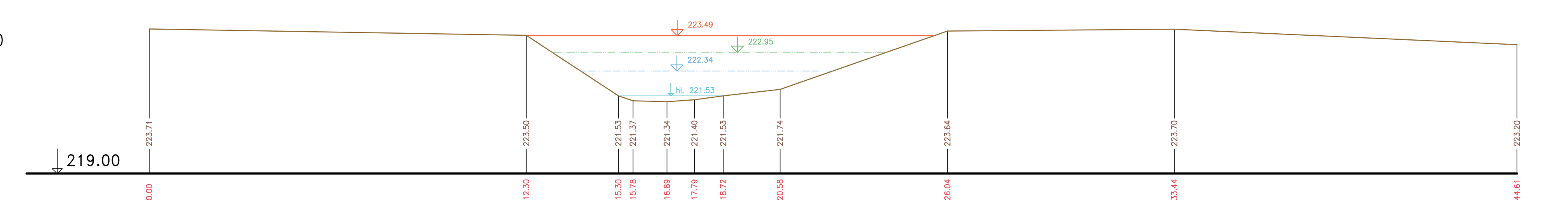
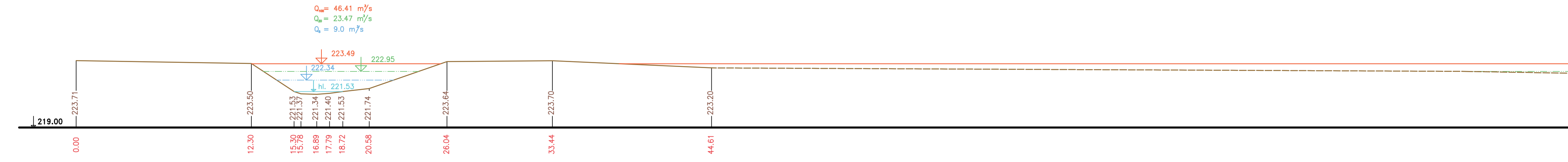


PŘÍČNÉ PROFILY  
ROKYTKA  
MĚŘ.: 1:100/1:100  
52. ČÁST

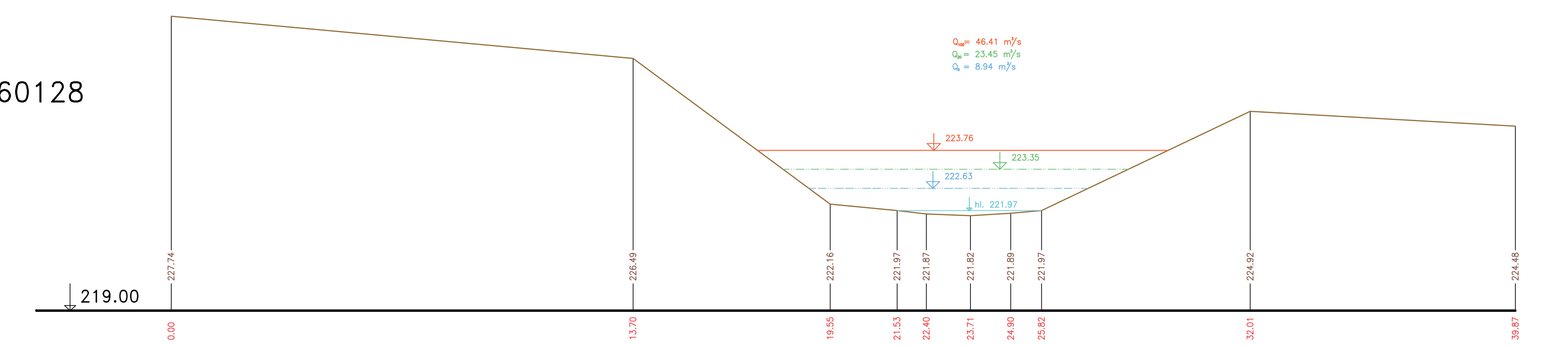
P208 km 14.52573




P208 km 14.52573 M 1:200/200



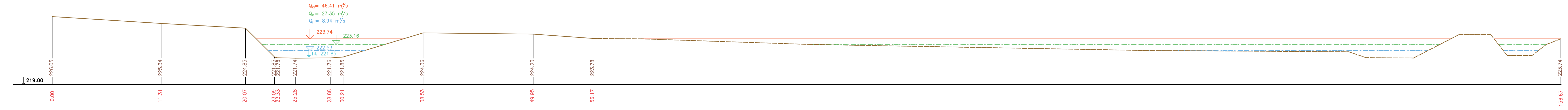
P210 km 14.60128



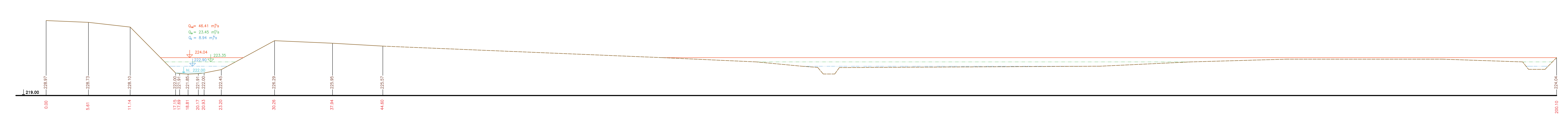
P210 km 14.60128 M 1:200/200



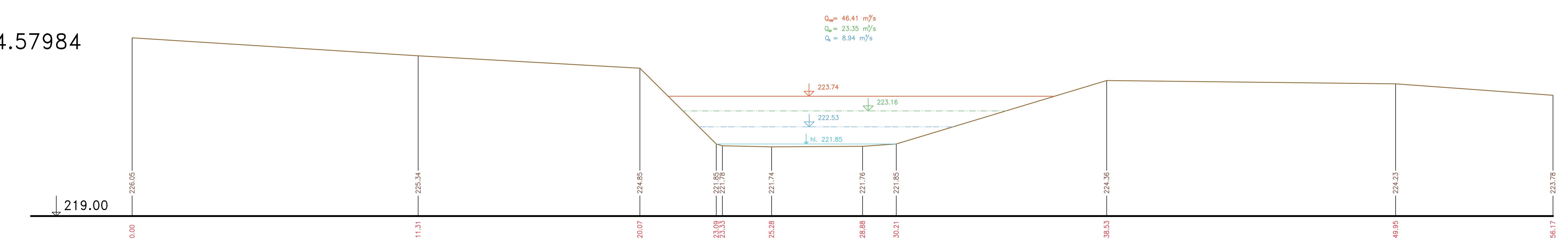
P209 km 14.57984 M 1:200/200



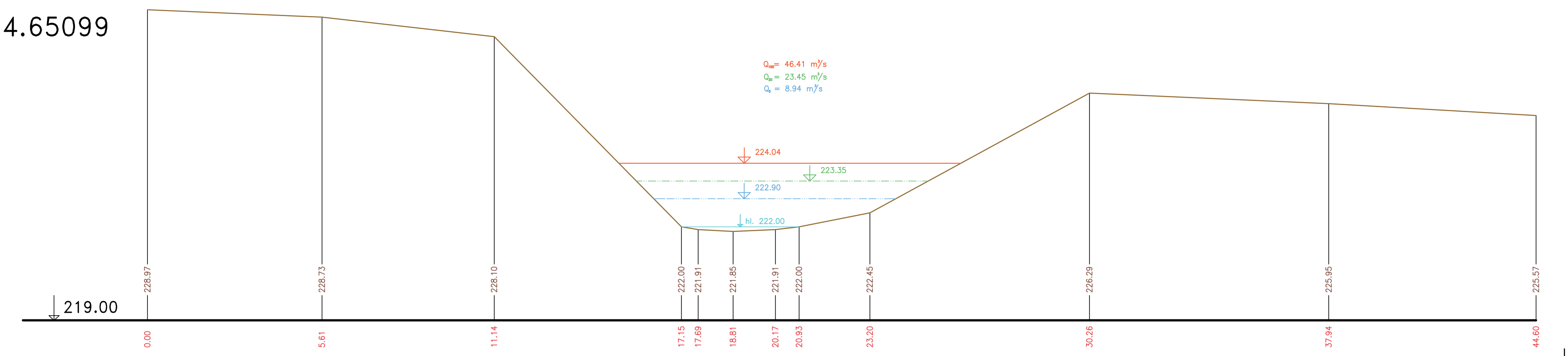
P211 km 14.65099 M 1:200/200



P209 km 14.57984



P211 km 14.65099



— Terén (zaměření)  
 - - - Terén (vynesení ze situace)

Výškový systém: Balt p.v.

<b>GENEREL TOKU ROKYTKA - II. etapa</b>	
Název příčků: Příčné řezy korytem - Rokytká	Měřítko: 1 : 100/100
Číslo příčků: 52. část P208 - P211	Datum: <b>3.1.2022</b>