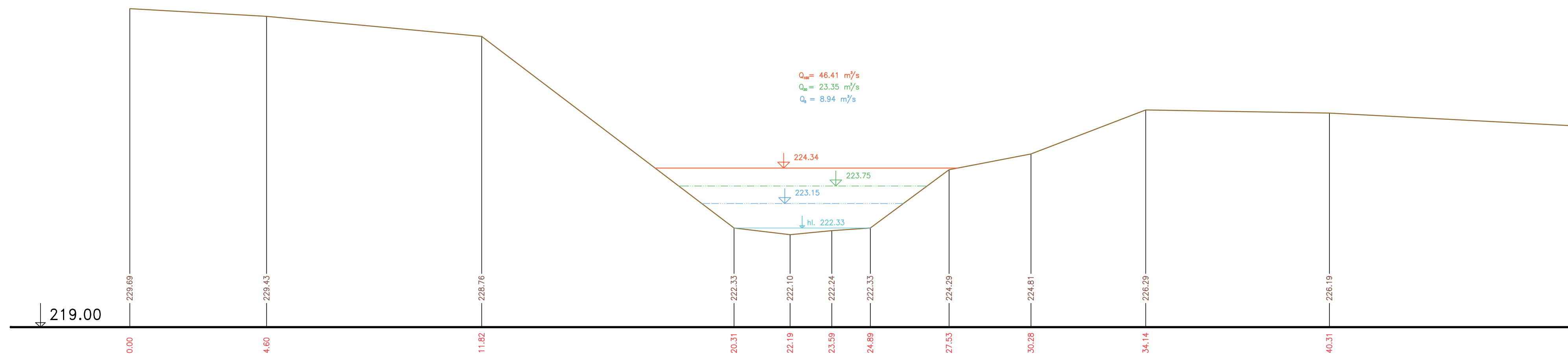
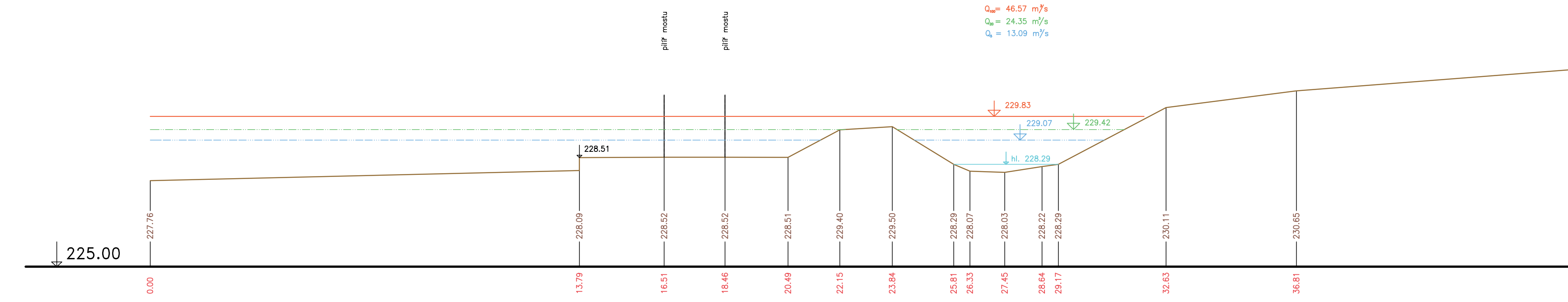


PŘÍČNÉ PROFILY
ROKYTKA
MĚŘ.: 1:100/1:100
53 .ČÁST


P212 km 14.70854



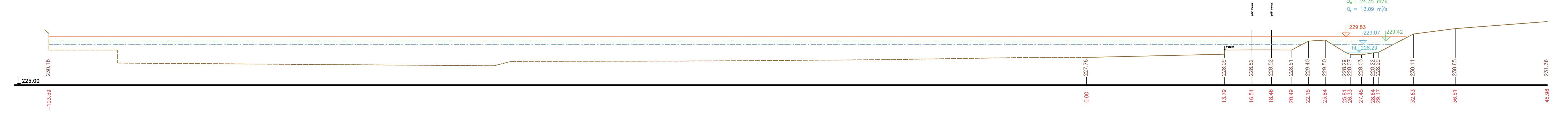
P214=U16 km 15.75772



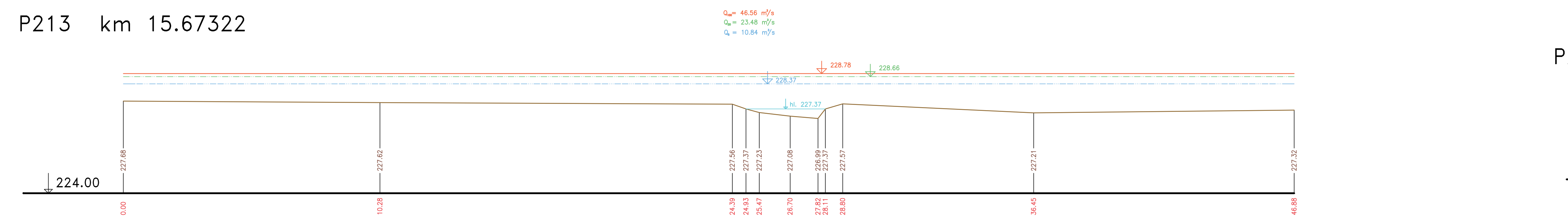
P212 km 14.70854
lomený řez M 1:200/200




P214=U16 km 15.75772 M 1:200/200



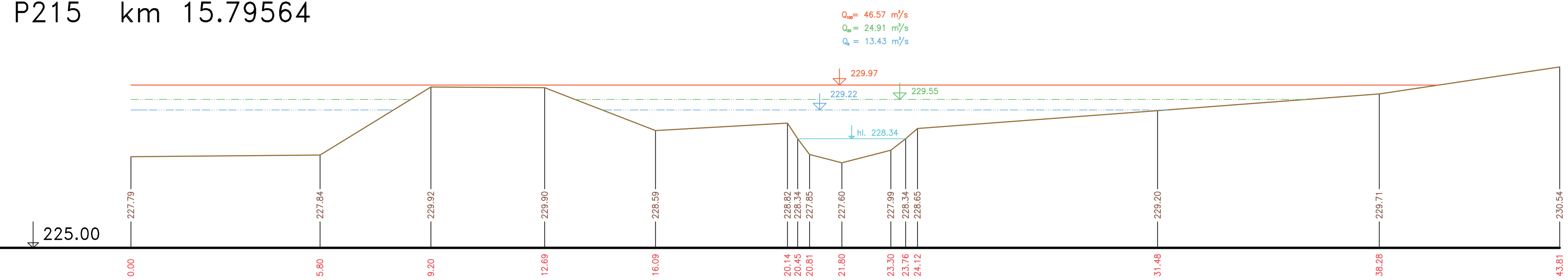
P213 km 15.67322



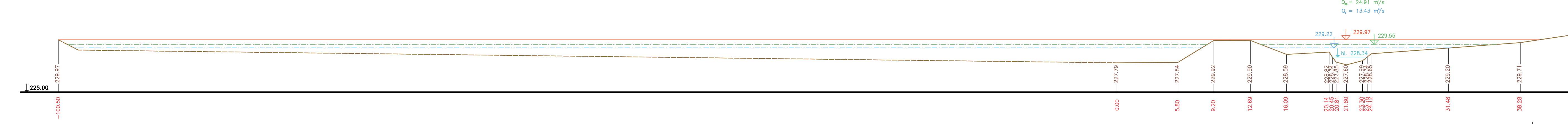
P213 km 15.67322 M 1:200/200



P215 km 15.79564



P215 km 15.79564 M 1:200/200



— Terén (zaměření)
- - - Terén (vynesení ze situace)

Výškový systém Balt p.v.

Název: **GENEREL TOKU ROKYTKA - II. etapa**

Název příkry: **Příčné řezy korytem - Rokytká**

Číslo příkry: **53. část P212 - P215**

Mřížka: **1 : 100/100**

Číslo příkry: **3.1.2.53**