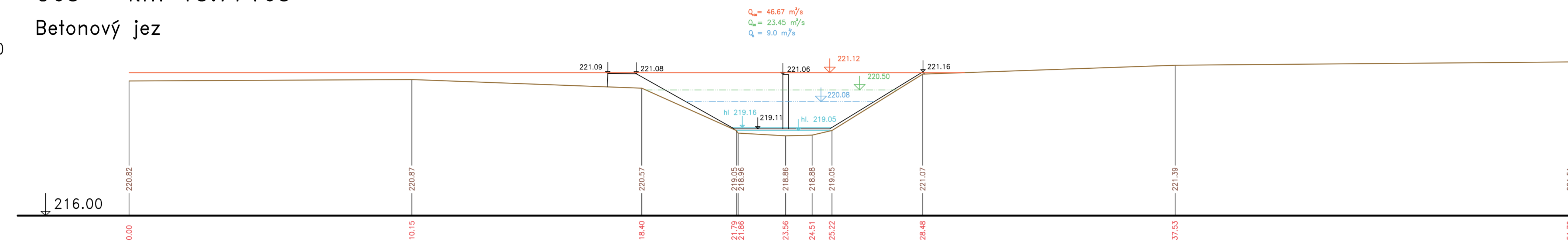
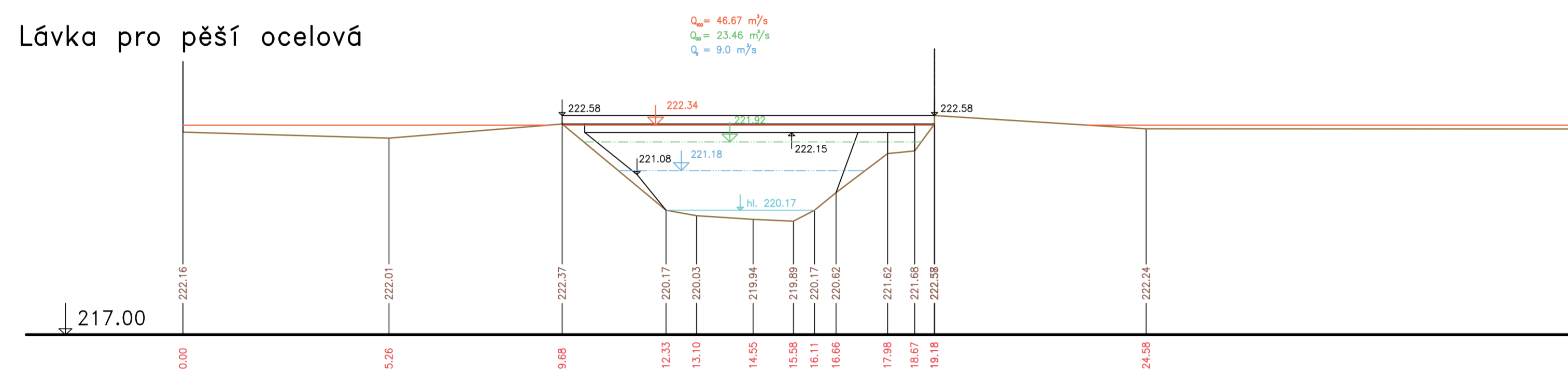


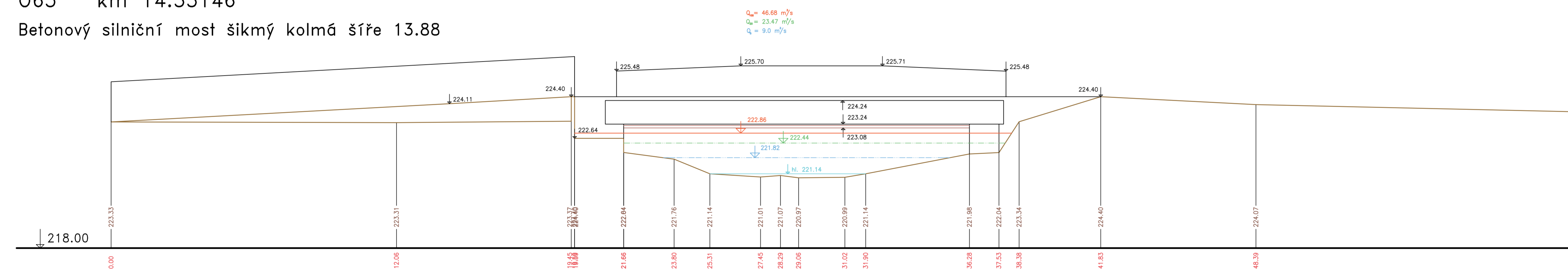
ŘEZY V OBJEKTECH 063 km 13.77163
 ROKYTKA
 MĚŘ.: 1:100/1:100
 16. ČÁST



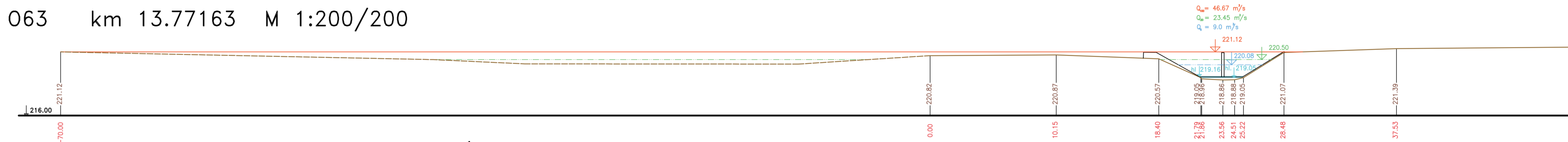
064 km 14.12837
 Lávka pro pěší ocelová




065 km 14.33146
 Betonový silniční most šikmý kolmá šíře 13.88



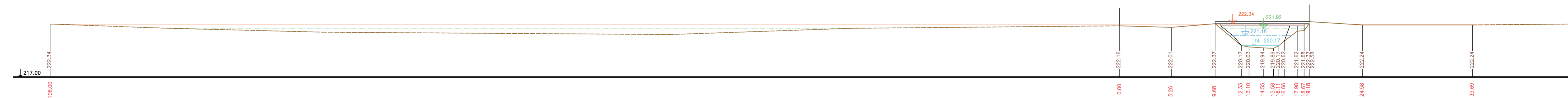
063 km 13.77163 M 1:200/200



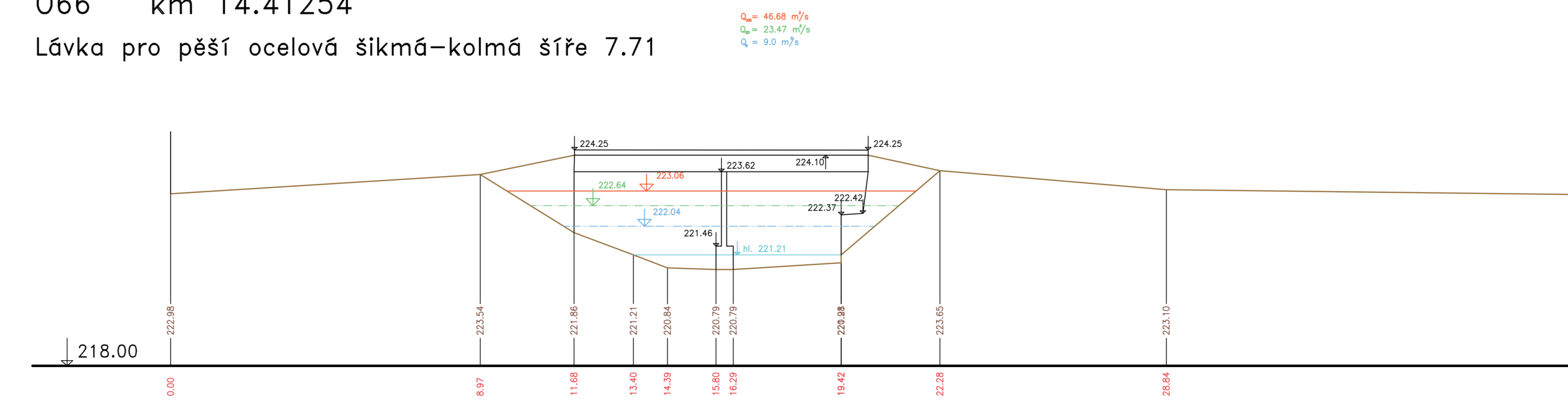
066 km 14.41254 M 1:200/200



064 km 14.12837 M 1:200/200



066 km 14.41254
 Lávka pro pěší ocelová šikmá-kolmá šíře 7.71



— Terén (zaměření)
 - - - Terén (vynesení ze situace)

Výzkový systém Balt p.v.

Název akce: GENEREL TOKU ROKYTKA - II. etapa	
Název přílohy: Příčné řezy v objektech - Rokytky	Měřítko: 1 : 100/100
16. část 063 - 066	Číslo přílohy: 3.1.4.16