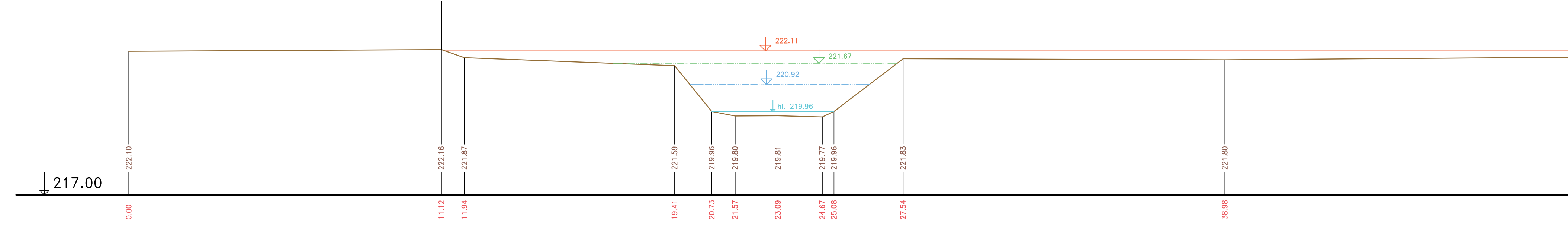
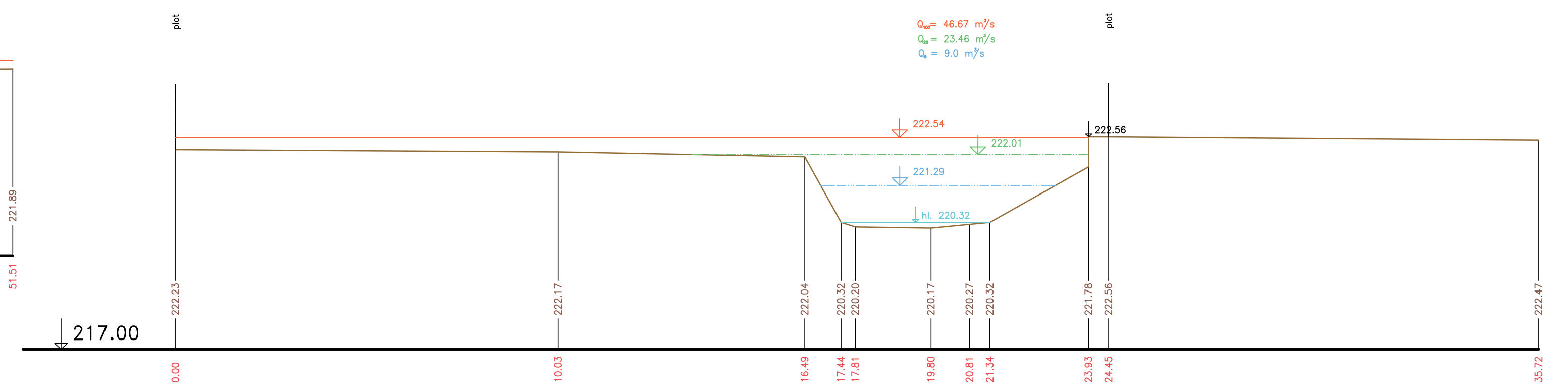


PŘÍČNÉ PROFILY
ROKYTKA
MĚŘ.: 1:100/1:100
50. ČÁST

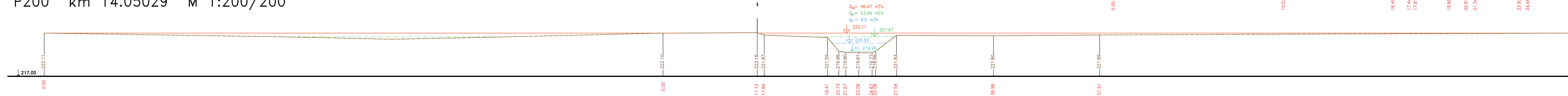
P200 km 14.05029



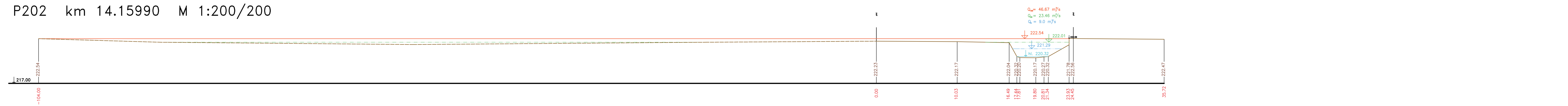
P202 km 14.15990



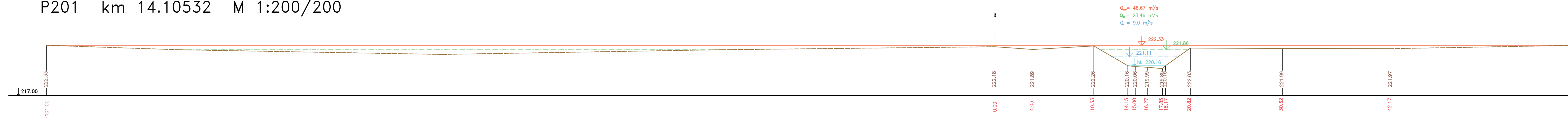
P200 km 14.05029 M 1:200/200



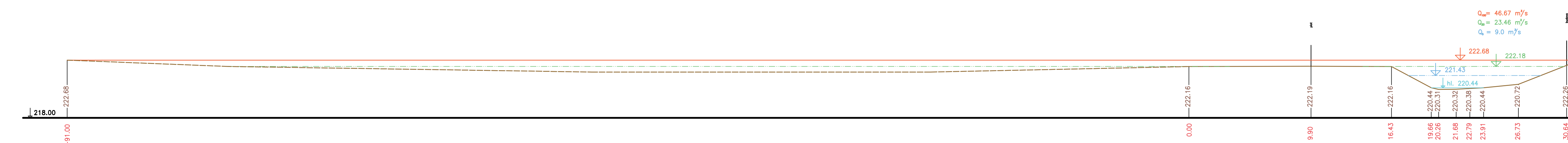
P202 km 14.15990 M 1:200/200



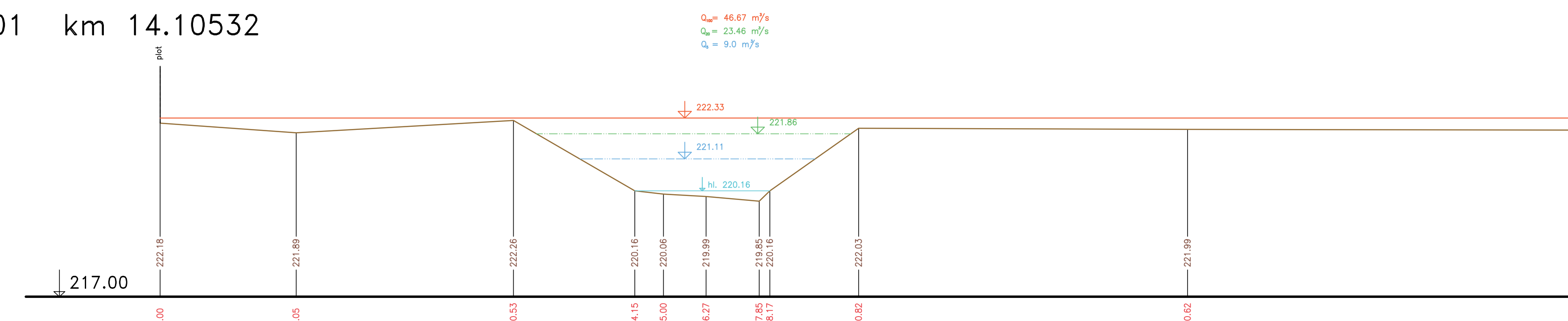
P201 km 14.10532 M 1:200/200



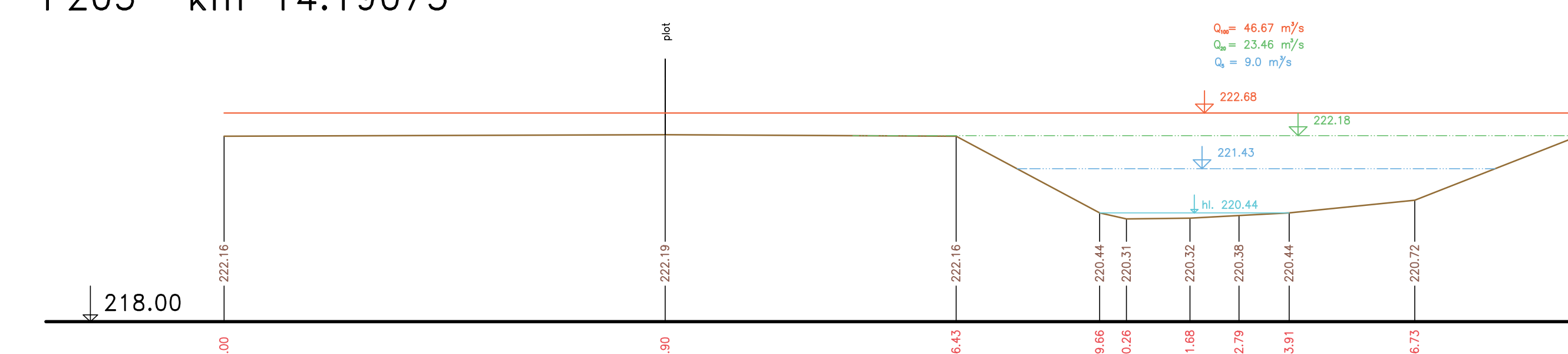
P203 km 14.19073 M 1:200/200



P201 km 14.10532



P203 km 14.19073



— Terén (zaměření)
- - - Terén (vynesení ze situace)

Výškový systém Balt p.v.

Mězov akce:		GENEREL TOKU ROKYTKA - II. etapa	
Mězov příčky:		Příčné řezy korytem - Rokytká	
50. část P200 - P203		Mřížka:	1 : 100/100
		Číslo příčky:	3.1.2.50