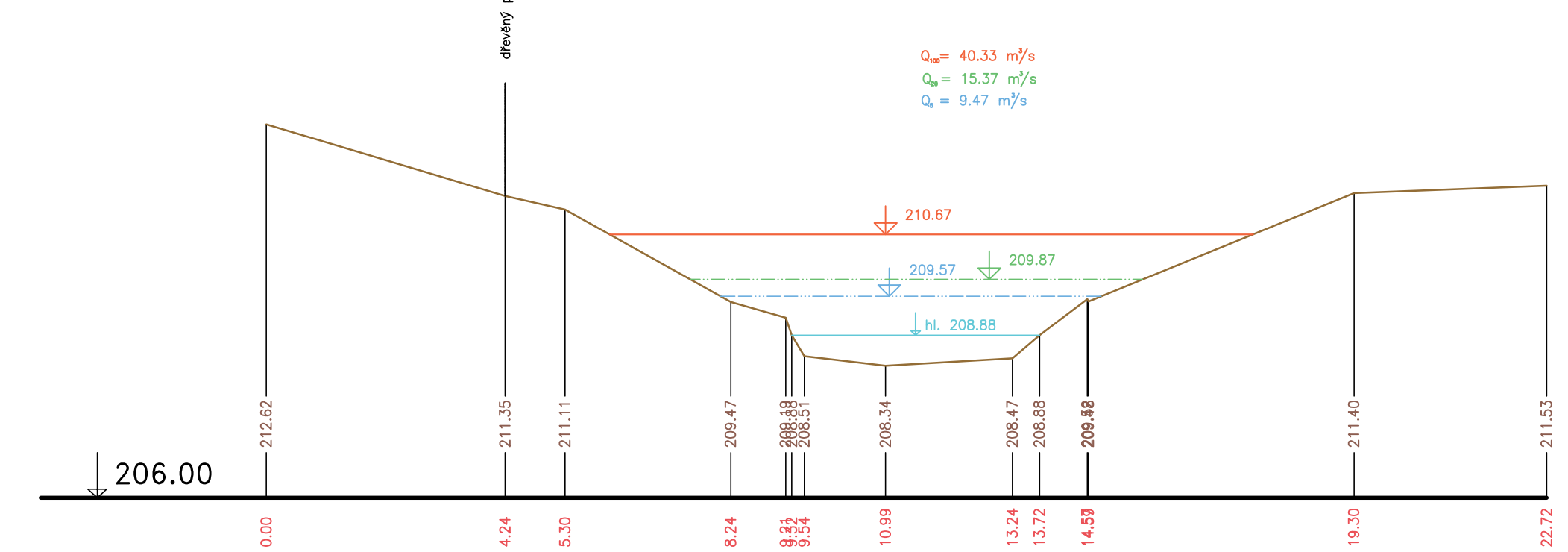
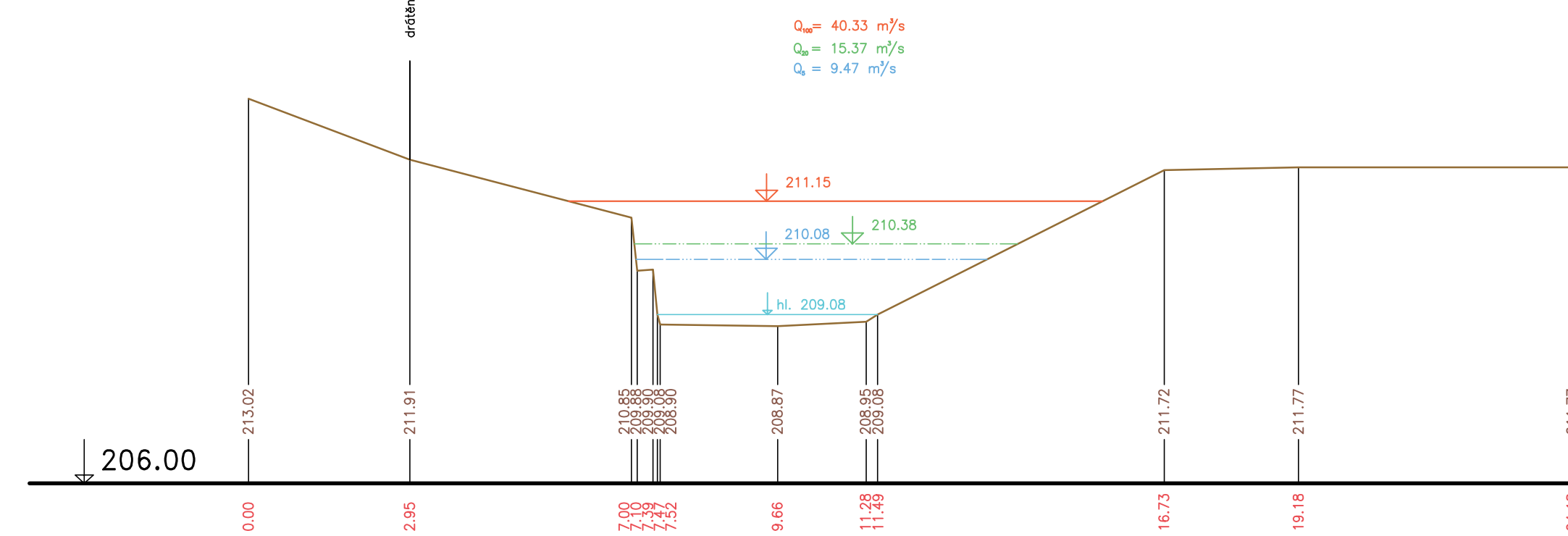


PŘÍČNÉ PROFILY  
ROKYTKA  
MĚŘ.: 1:100/1:100  
35. ČÁST

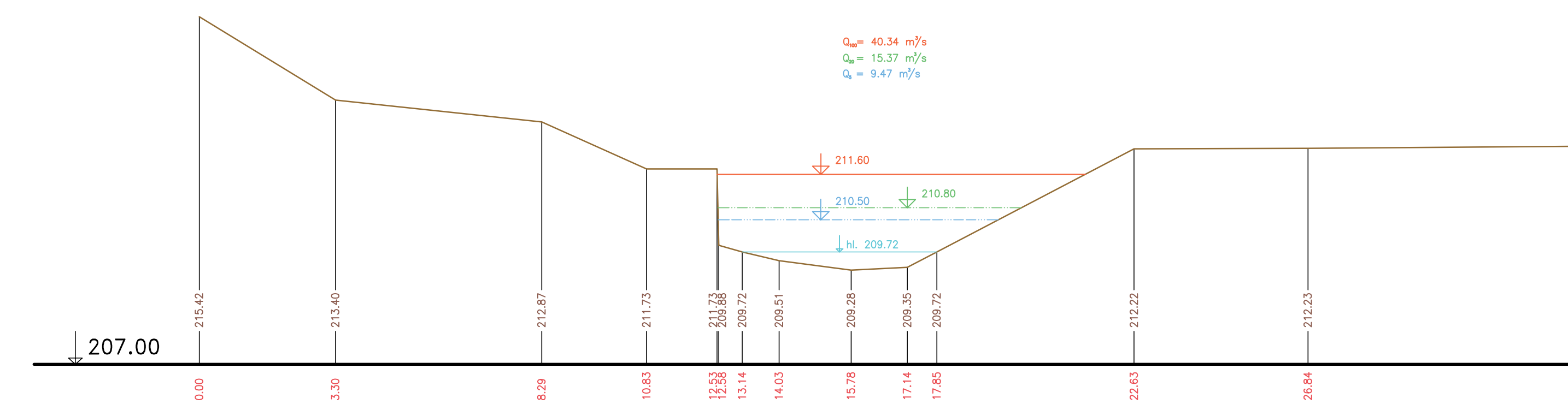
P137 km 9.56880



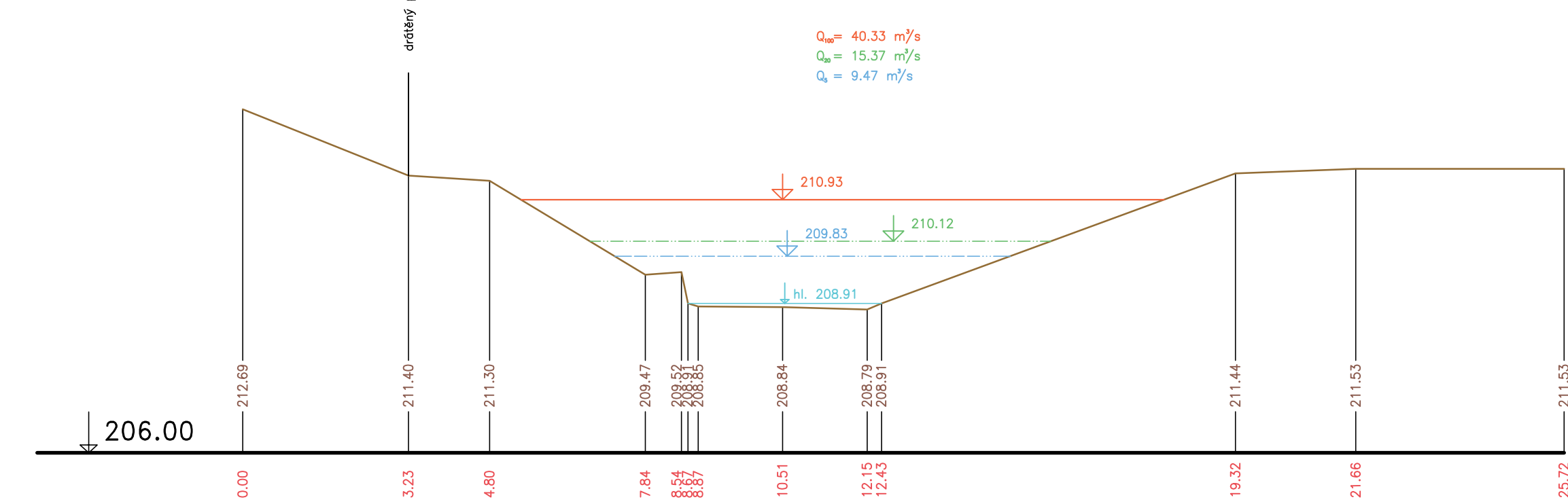
P139 km 9.67913



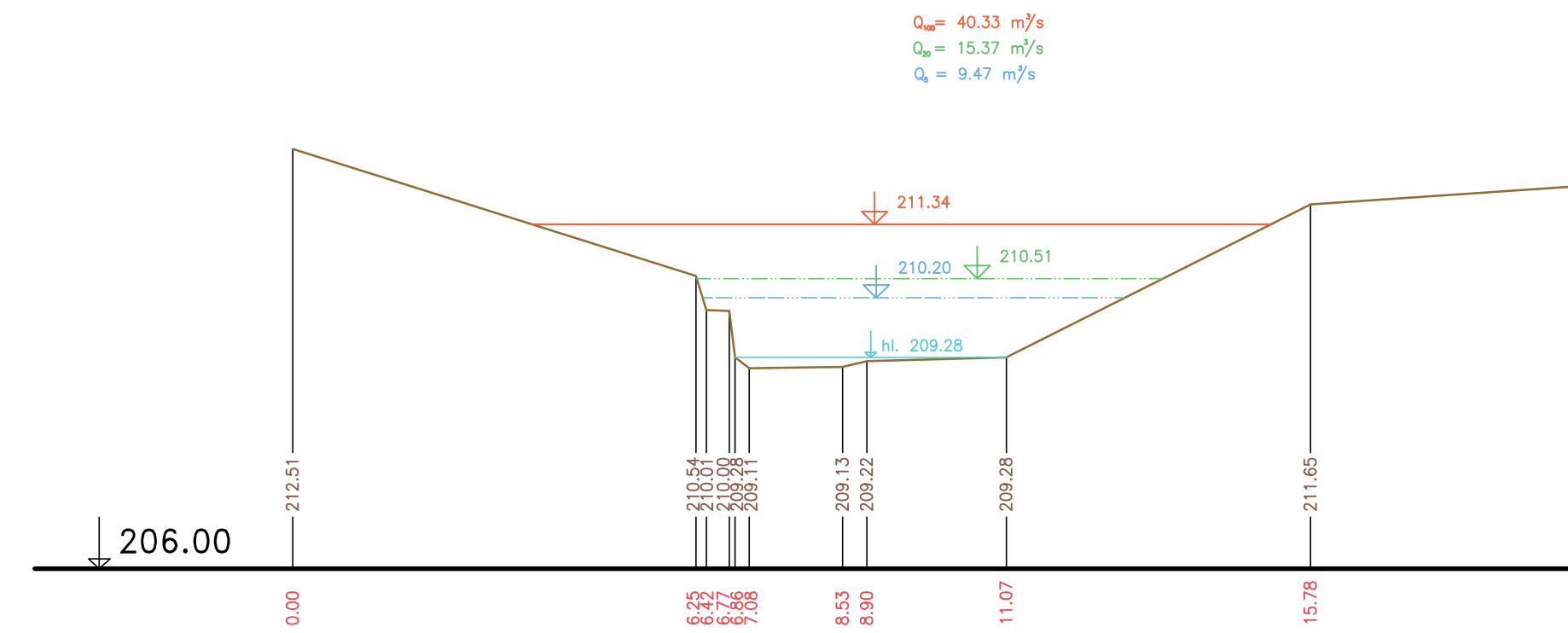
P141 km 9.76059



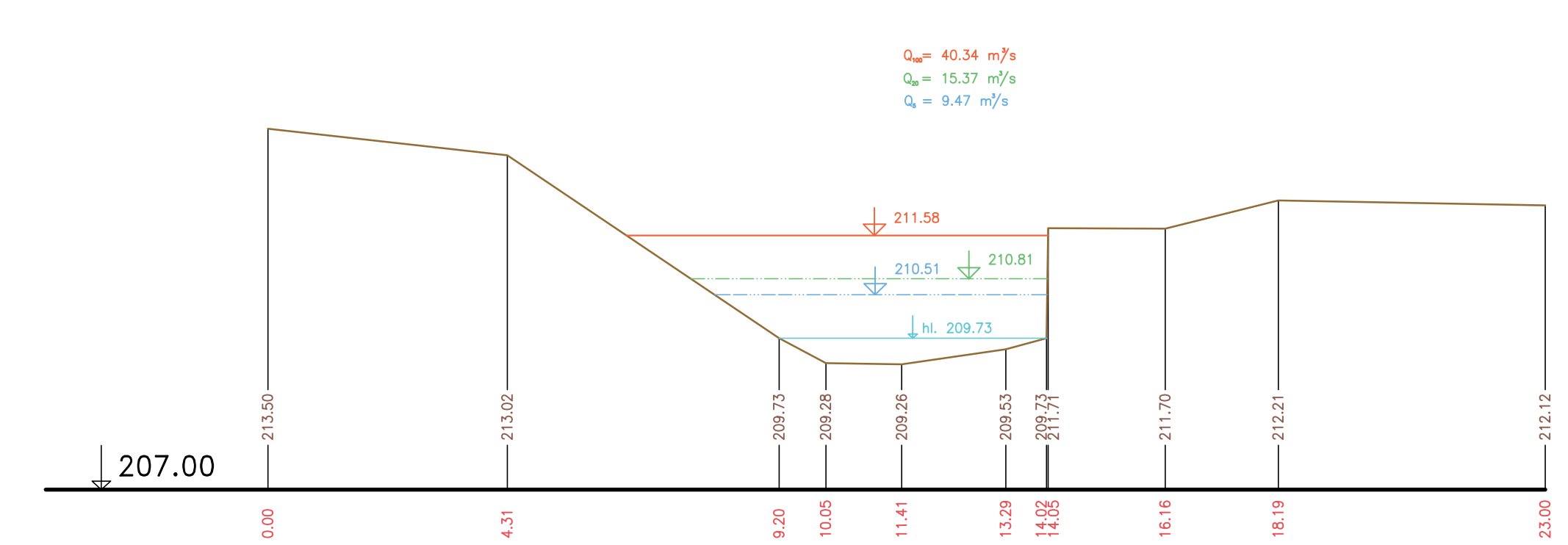
P138 km 9.61962



P140 km 9.71023



P142 km 9.76746



Výškový systém Balt p.v.

Název akce:		<b>GENEREL TOKU ROKYTKA - II. etapa</b>	
Název přílohy:		Příčné řezy korytem - Rokytka	
Měřítko:		1 : 100/100	
Číslo přílohy:		35. část P137 - P142	
		<b>3.1.2.35</b>	