

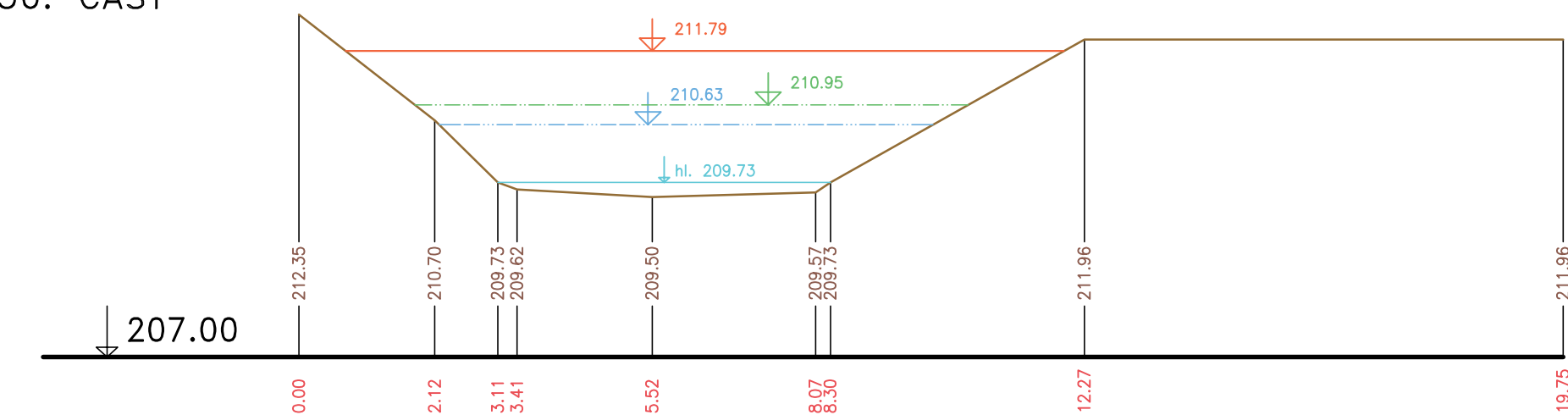
PŘÍČNÉ PROFILY P143 km 9.79596

ROKYTKA

MĚŘ.: 1:100/1:100

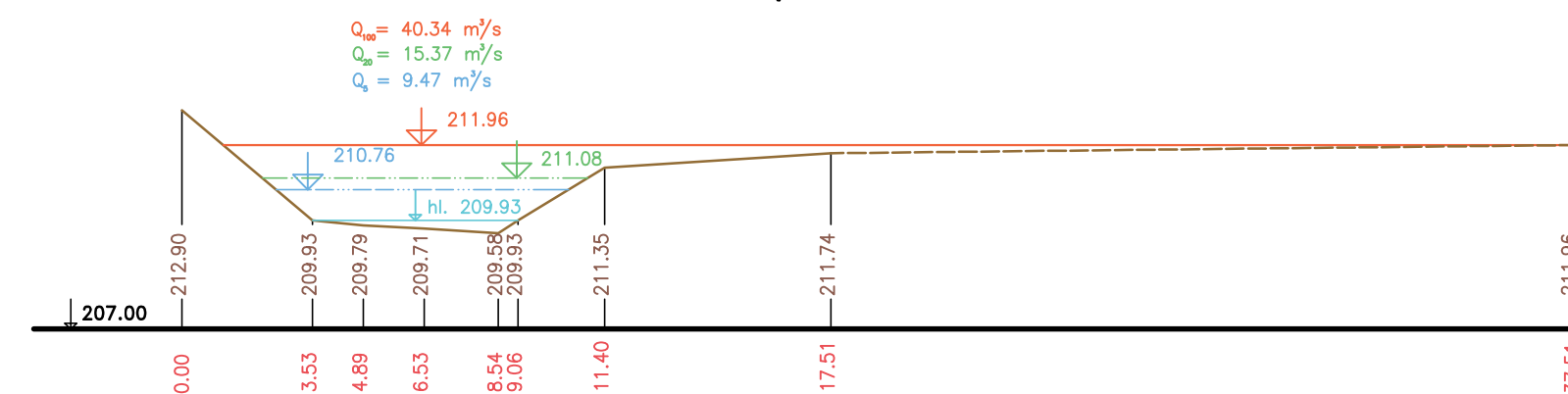
36. ČÁST

$Q_{0.95} = 40.34 \text{ m}^3/\text{s}$
 $Q_{0.5} = 15.37 \text{ m}^3/\text{s}$
 $Q_{0.1} = 9.47 \text{ m}^3/\text{s}$



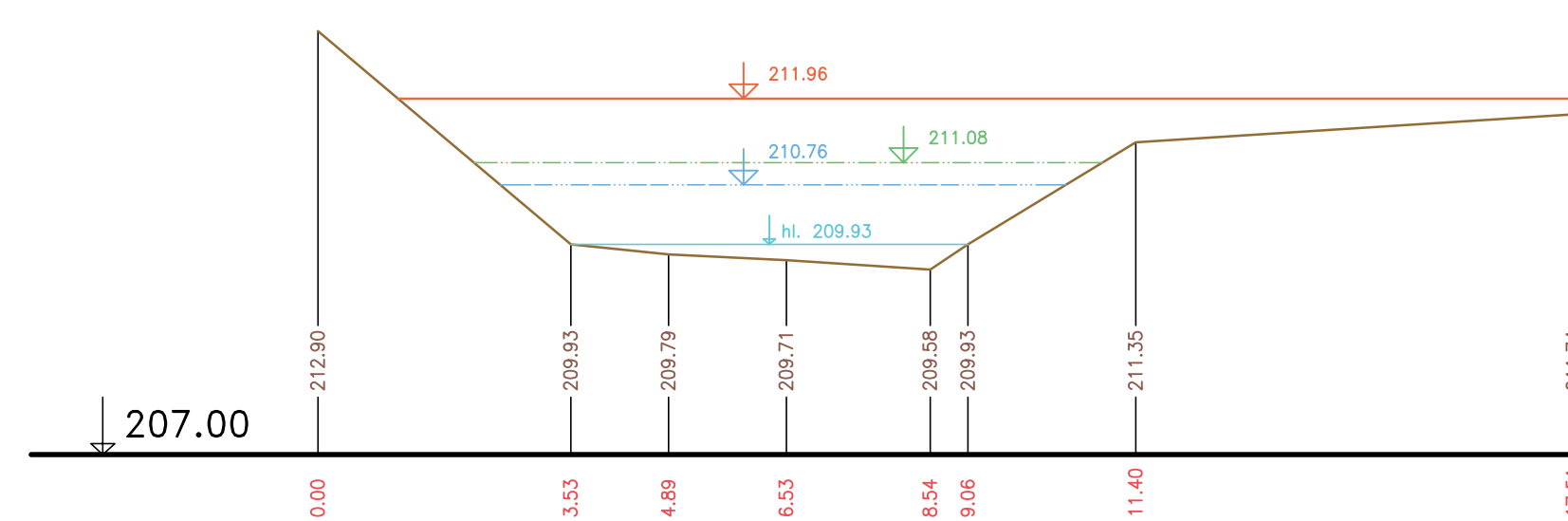
P144 km 9.83874 M 1:200/200

$Q_{0.95} = 40.34 \text{ m}^3/\text{s}$
 $Q_{0.5} = 15.37 \text{ m}^3/\text{s}$
 $Q_{0.1} = 9.47 \text{ m}^3/\text{s}$



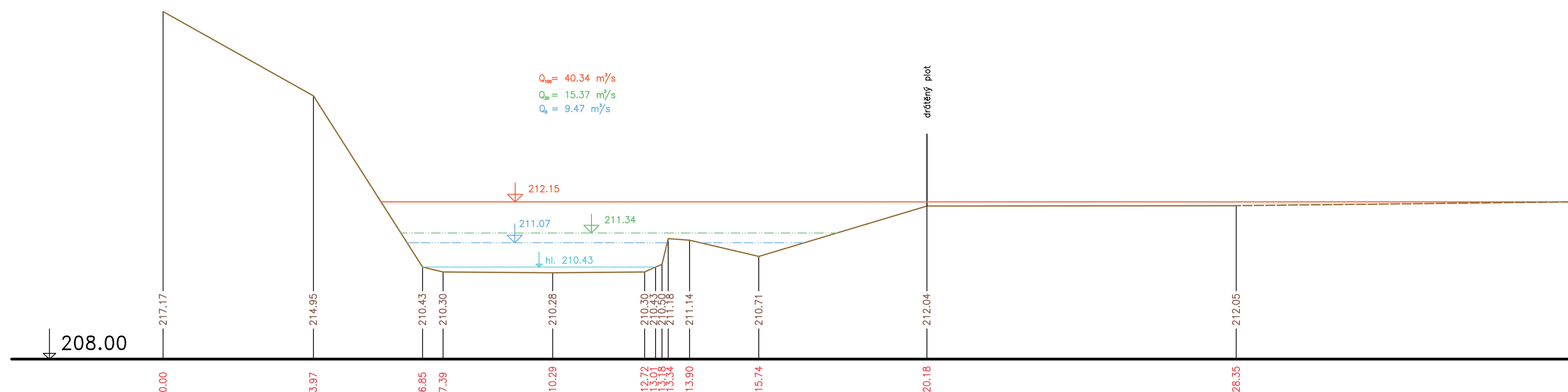
P144 km 9.83874

$Q_{0.95} = 40.34 \text{ m}^3/\text{s}$
 $Q_{0.5} = 15.37 \text{ m}^3/\text{s}$
 $Q_{0.1} = 9.47 \text{ m}^3/\text{s}$



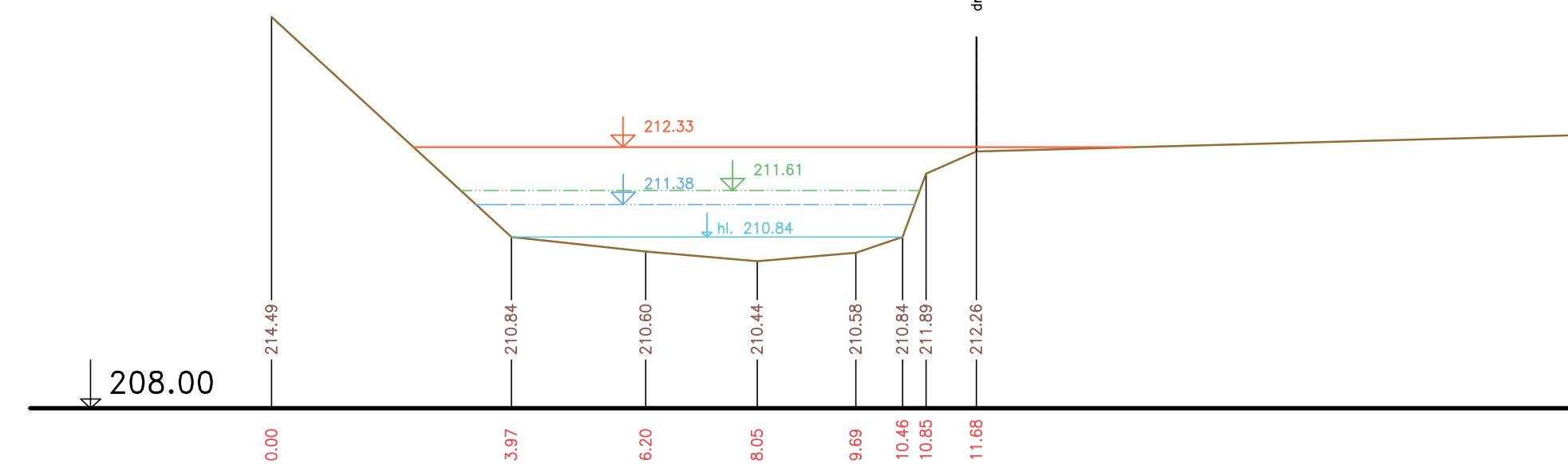
P145 km 9.89824

$Q_{0.95} = 40.34 \text{ m}^3/\text{s}$
 $Q_{0.5} = 15.37 \text{ m}^3/\text{s}$
 $Q_{0.1} = 9.47 \text{ m}^3/\text{s}$



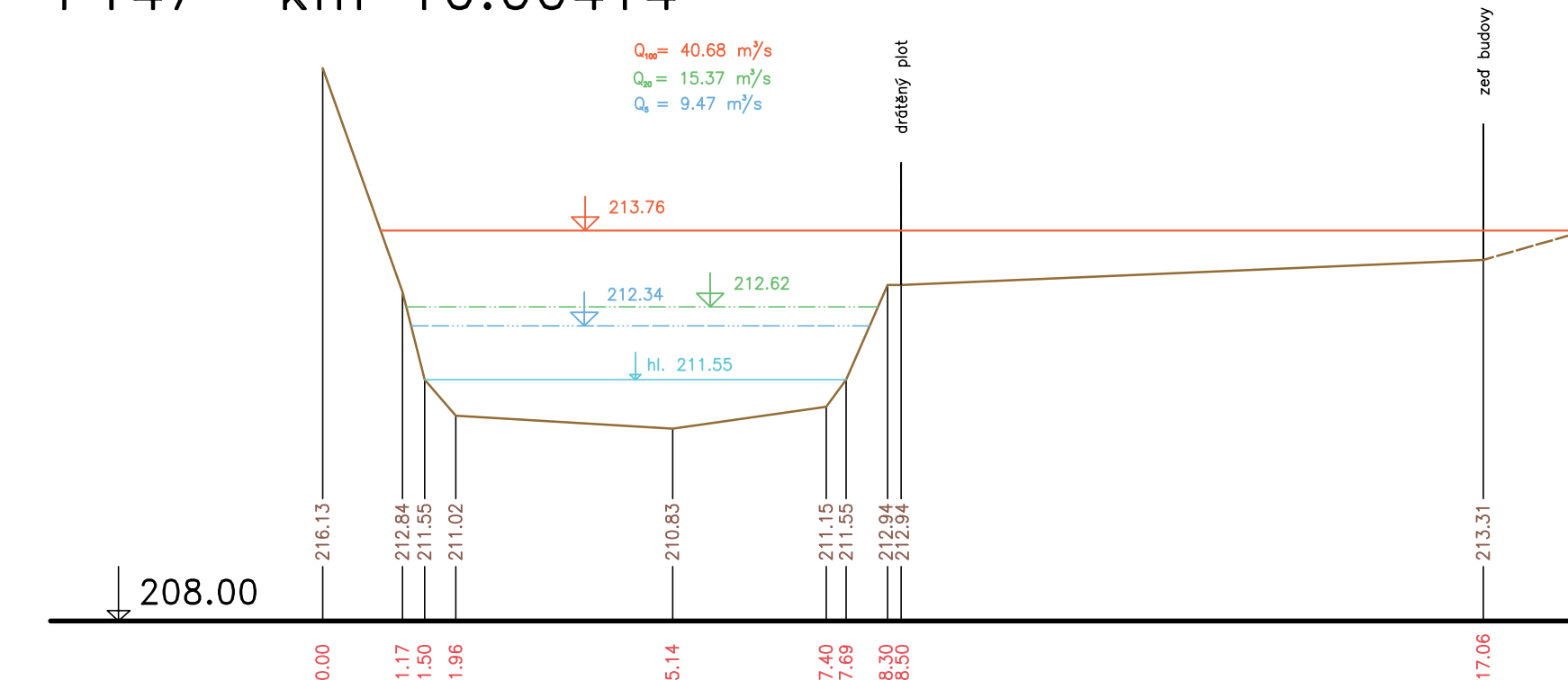
P146 km 9.94442

$Q_{0.95} = 40.35 \text{ m}^3/\text{s}$
 $Q_{0.5} = 15.37 \text{ m}^3/\text{s}$
 $Q_{0.1} = 9.47 \text{ m}^3/\text{s}$



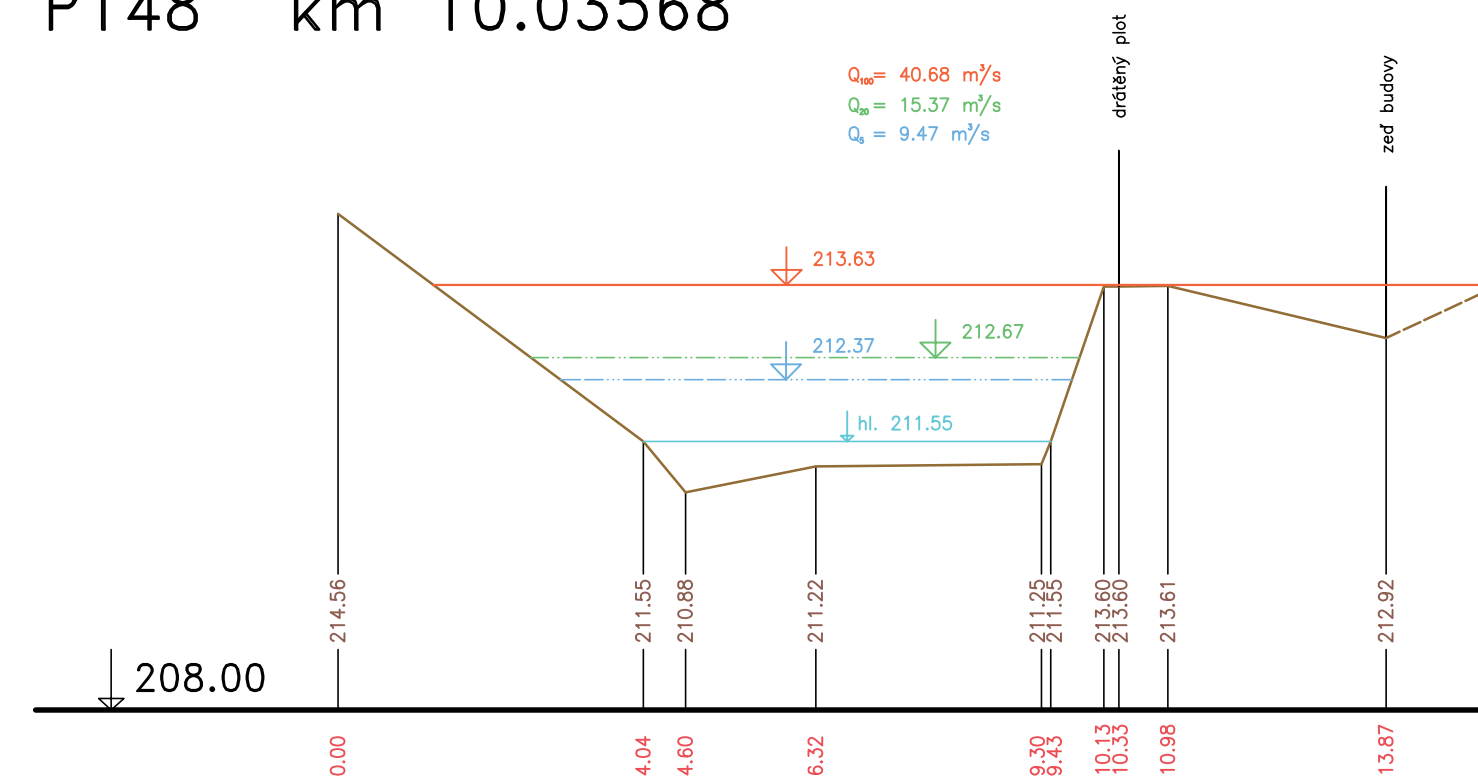
P147 km 10.00414

$Q_{0.95} = 40.68 \text{ m}^3/\text{s}$
 $Q_{0.5} = 15.37 \text{ m}^3/\text{s}$
 $Q_{0.1} = 9.47 \text{ m}^3/\text{s}$




P148 km 10.03568

$Q_{0.95} = 40.68 \text{ m}^3/\text{s}$
 $Q_{0.5} = 15.37 \text{ m}^3/\text{s}$
 $Q_{0.1} = 9.47 \text{ m}^3/\text{s}$



— Terén (zaměření)
 - - - Terén (vynesení ze situace)

Výškový systém Balt p.v.

Název akce: GENEREL TOKU ROKYTKA - II. etapa		 Měřítko: 1 : 100/100
Název přílohy: Příčné řezy korytem - Rokytká		
36. část P143 - P148		Číslo přílohy: 3.1.2.36