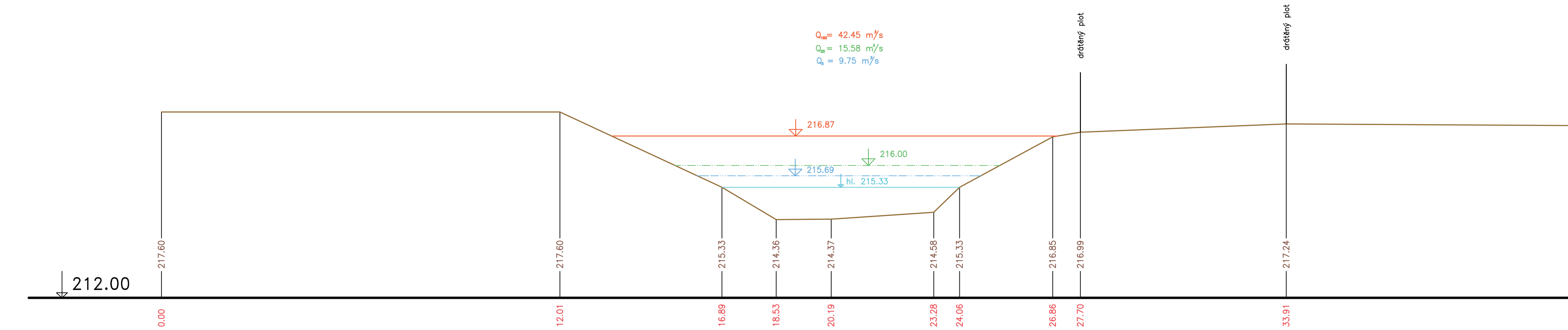
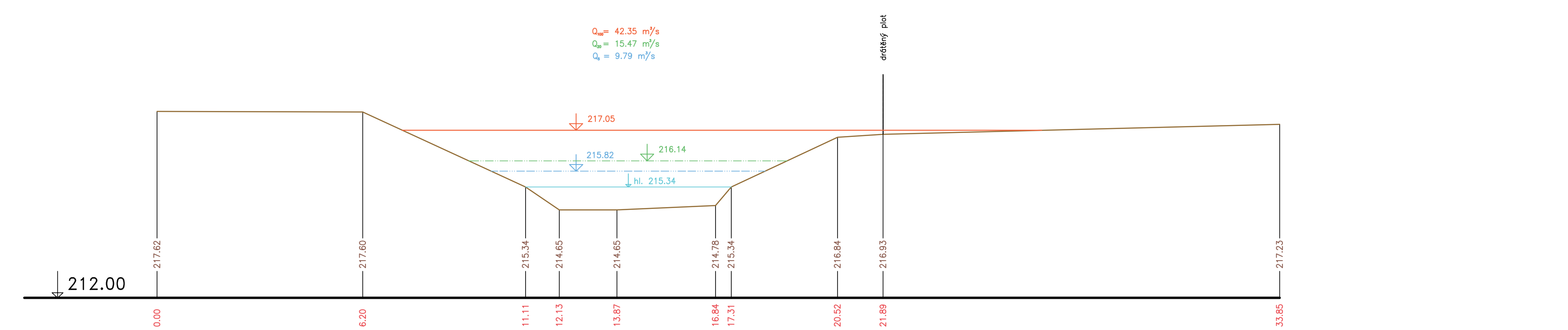


PŘÍČNÉ PROFILY
ROKYTKA
MĚŘ.: 1:100/1:100
38. ČÁST

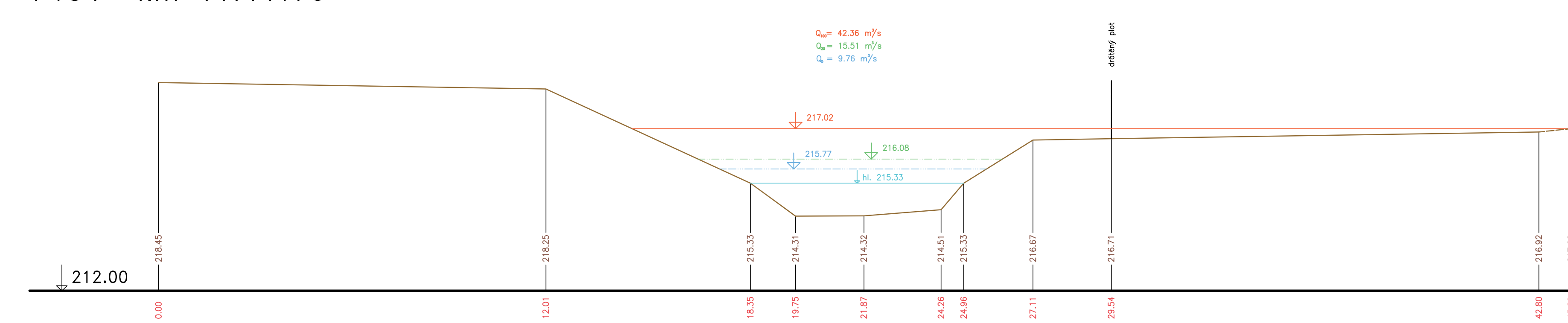
P153 km 11.39513



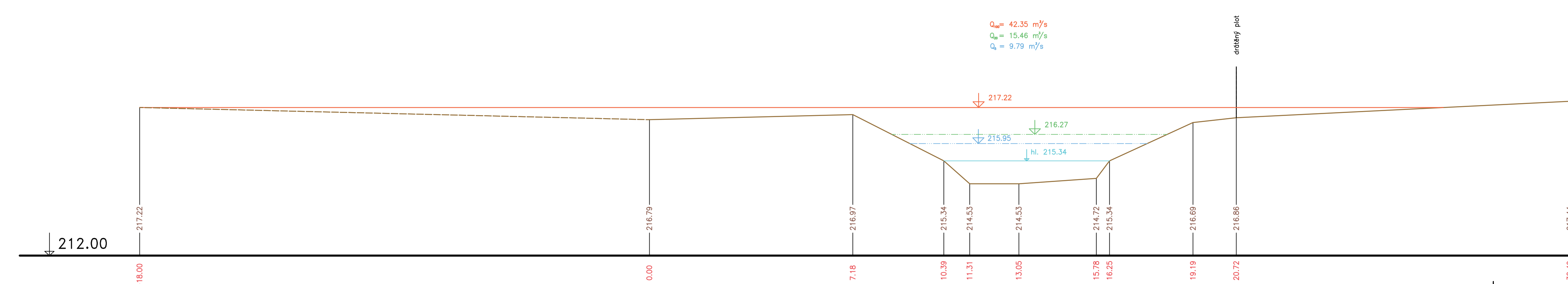
P155 km 11.47912



P154 km 11.44179



P156 km 11.53349



— Terén (zaměření)
 - - - Terén (vynesení ze situace)

Výškový systém Balt p.v.

Název akce:	GENEREL TOKU ROKYTKA - II. etapa	
Název přílohy:	Příčné řezy korytem - Rokytká	Měřítko: 1 : 100/100
	38. část P153 - P156	Číslo přílohy: 3.1.2.38