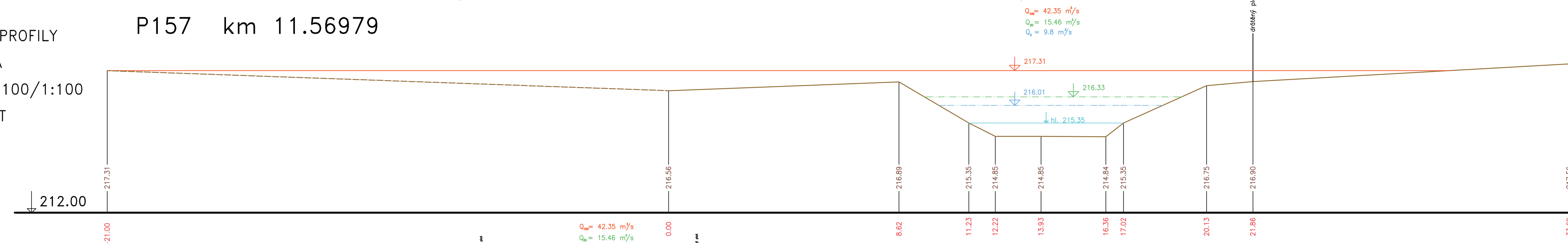
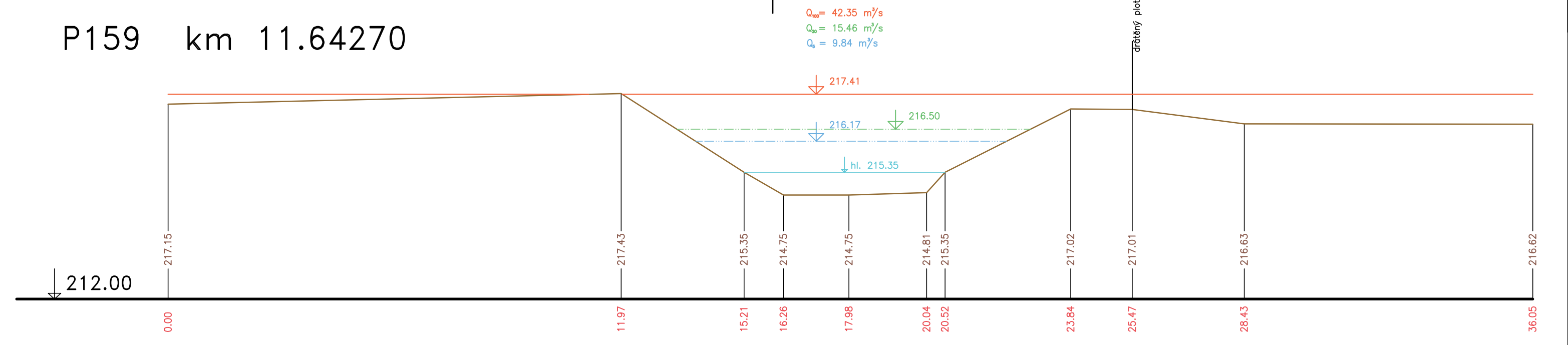


PŘÍČNÉ PROFILY
ROKYTKA
MĚŘ.: 1:100/1:100
39. ČÁST

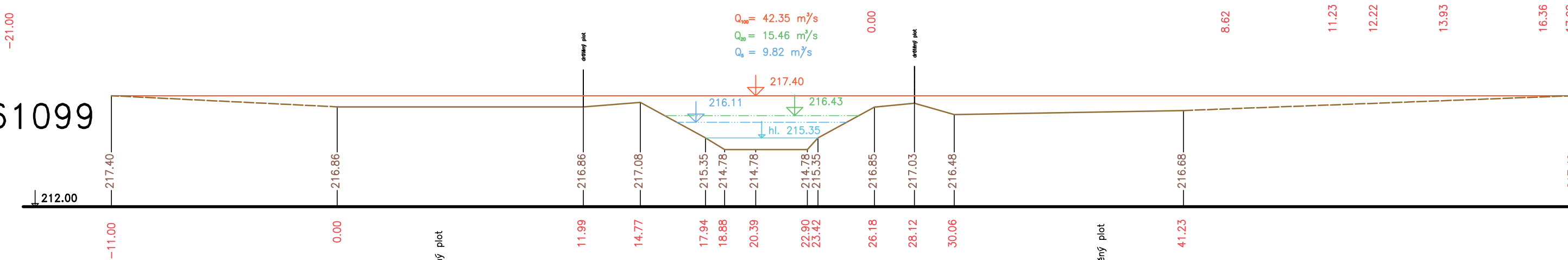
P157 km 11.56979



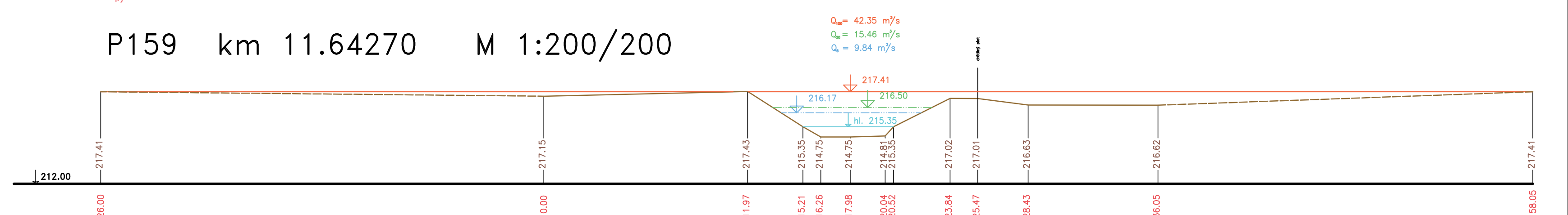
P159 km 11.64270



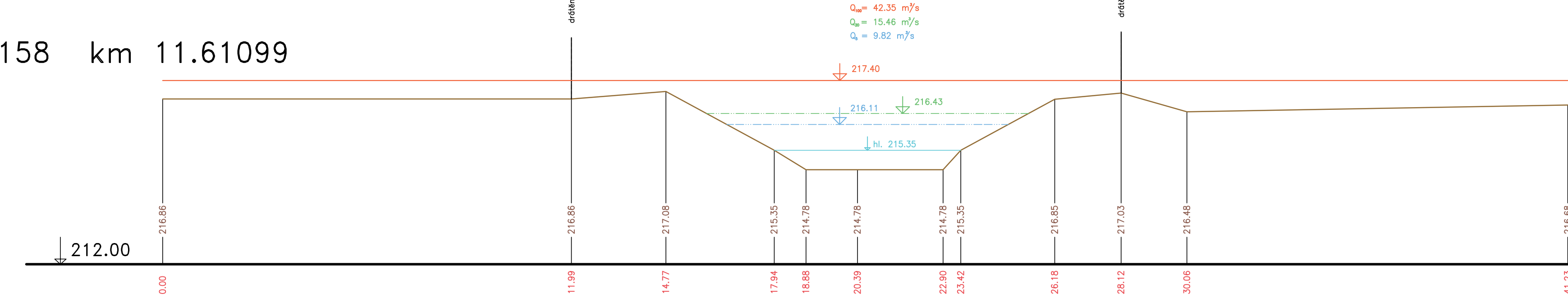
P158 km 11.61099
M 1:200/200



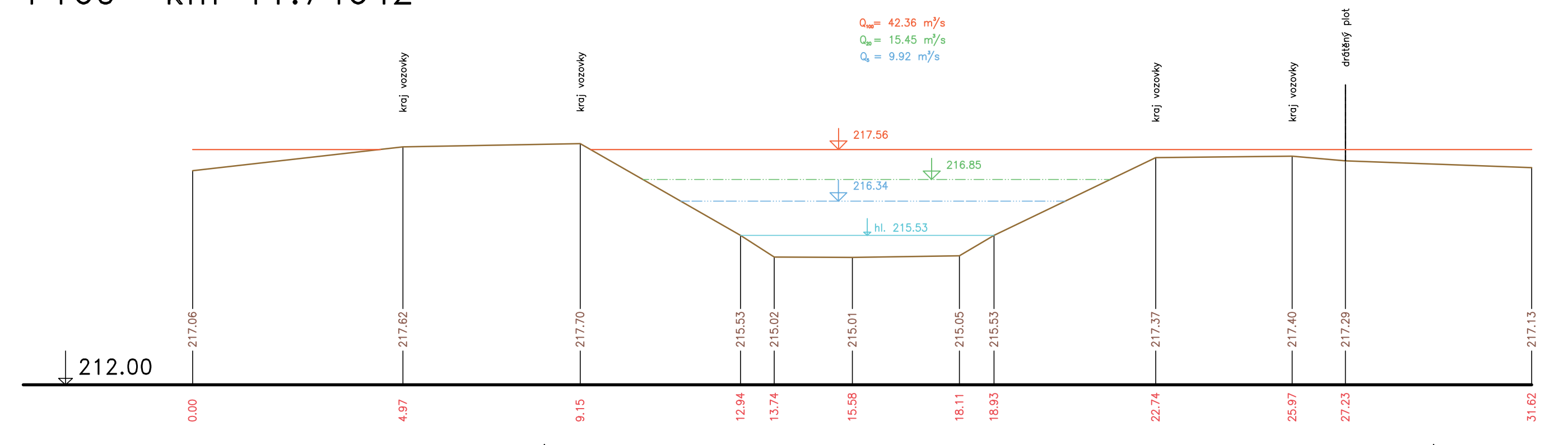
P159 km 11.64270 M 1:200/200



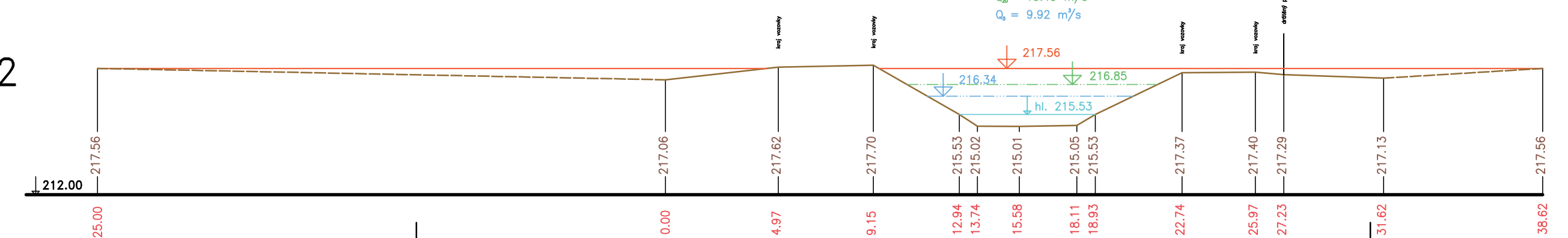
P158 km 11.61099



P160 km 11.74642



P160 km 11.74642
M 1:200/200



— Terén (zaměření)
 - - - Terén (vynesení ze situace)

Výškový systém Balt p.v.

Název akce: GENEREL TOKU ROKYTKA - II. etapa	
Název přílohy: Příčné řezy korytem - Rokytká	Měřítko: 1 : 100/100
39. část P157 - P160	Číslo přílohy: 3.1.2.39