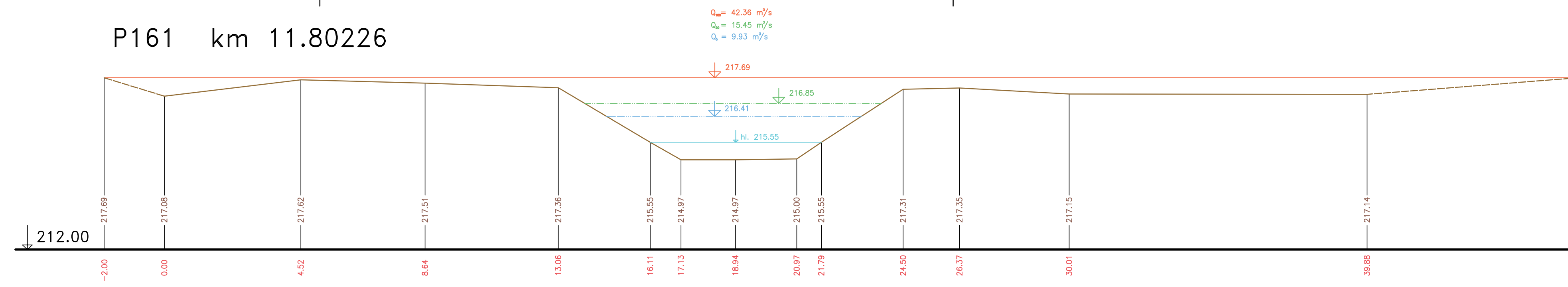
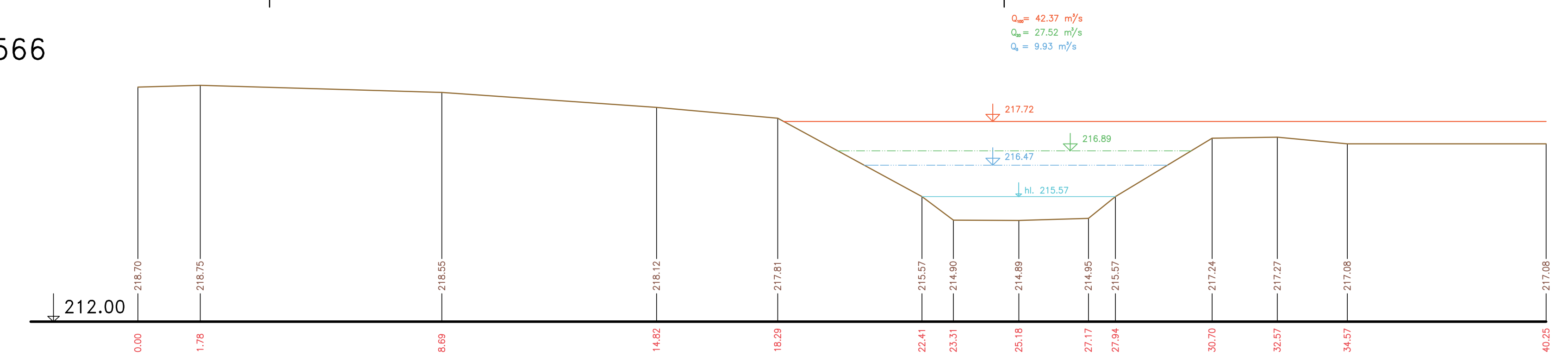


PŘÍČNÉ PROFILY
ROKYTKA
MĚŘ.: 1:100/1:100
40. ČÁST

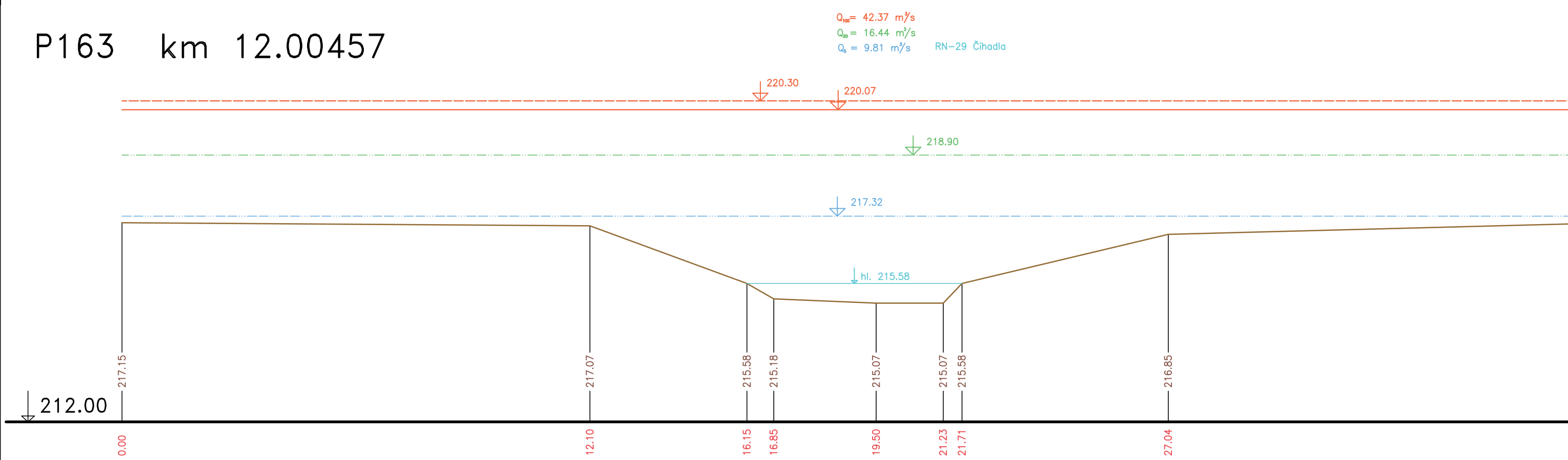
P161 km 11.80226



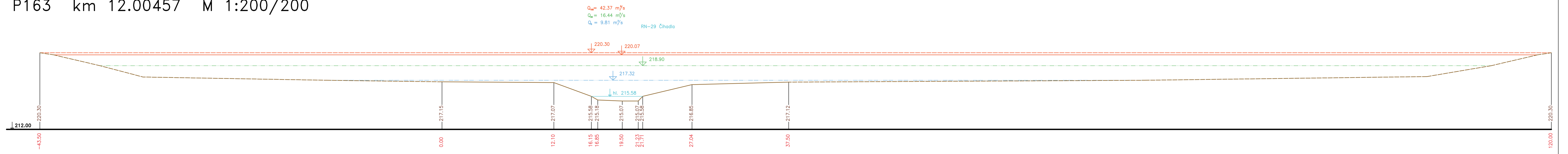
P162 km 11.84566



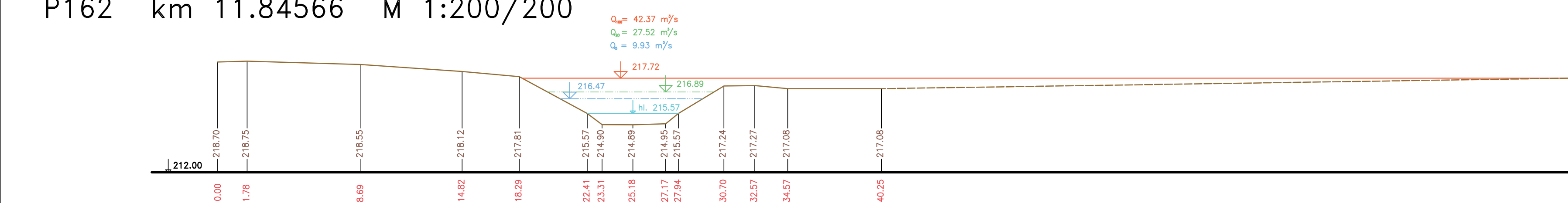
P163 km 12.00457



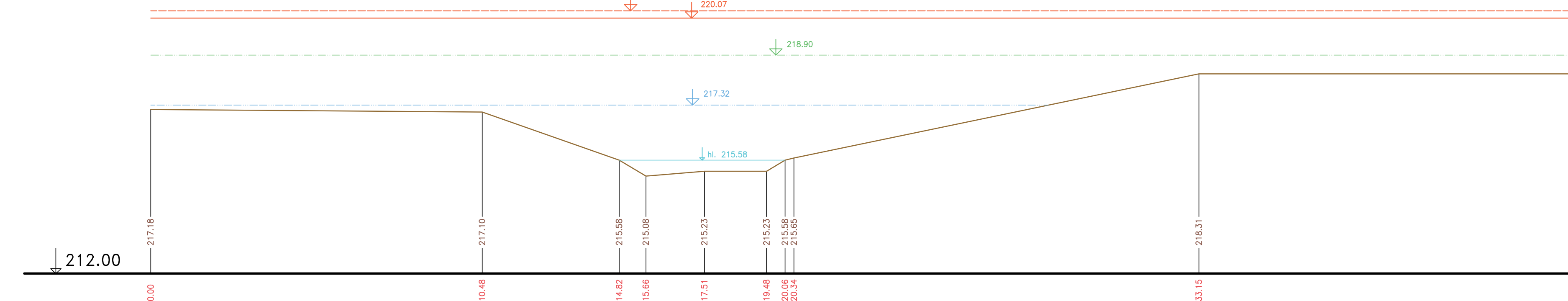
P163 km 12.00457 M 1:200/200



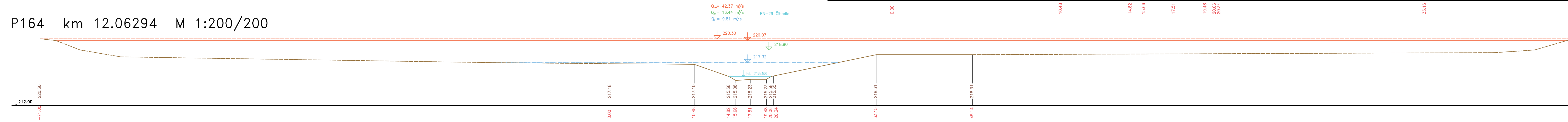
P162 km 11.84566 M 1:200/200



P164 km 12.06294



P164 km 12.06294 M 1:200/200



- Max. hladina dle hydraulického modelu
- Max. hladina dle manipulačního řádu nádrže
- Terén (zaměření)
- Terén (vynesení ze situace)

Výškový systém Balt p.v.

Název akce: GENEREL TOKU ROKYTKA - II. etapa		
Název přílohy: Příčné řezy korytem - Rokytká	Měřítko: 1 : 100/100	
40. část P161 - P164		Číslo přílohy: 3.1.2.40