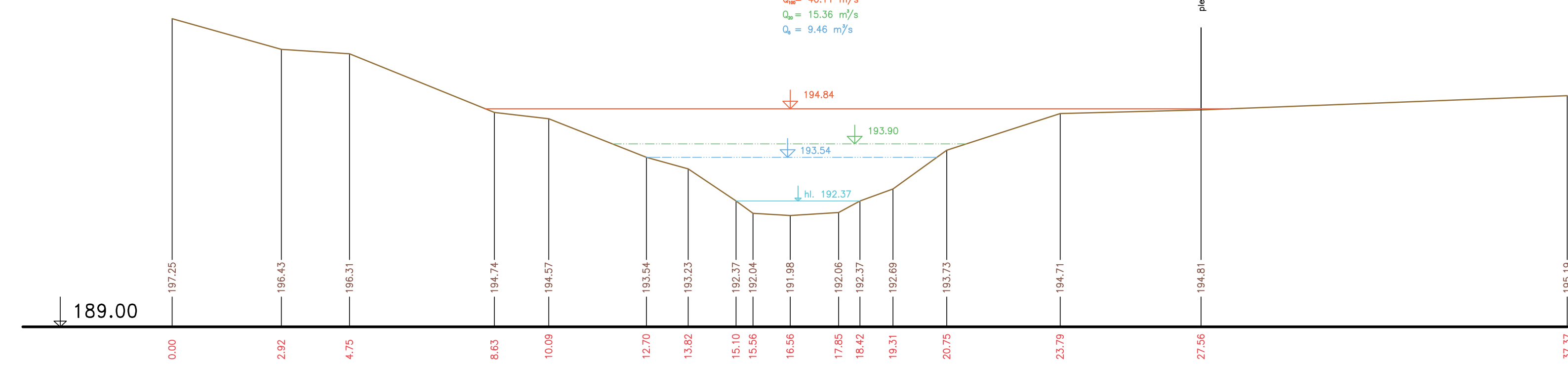
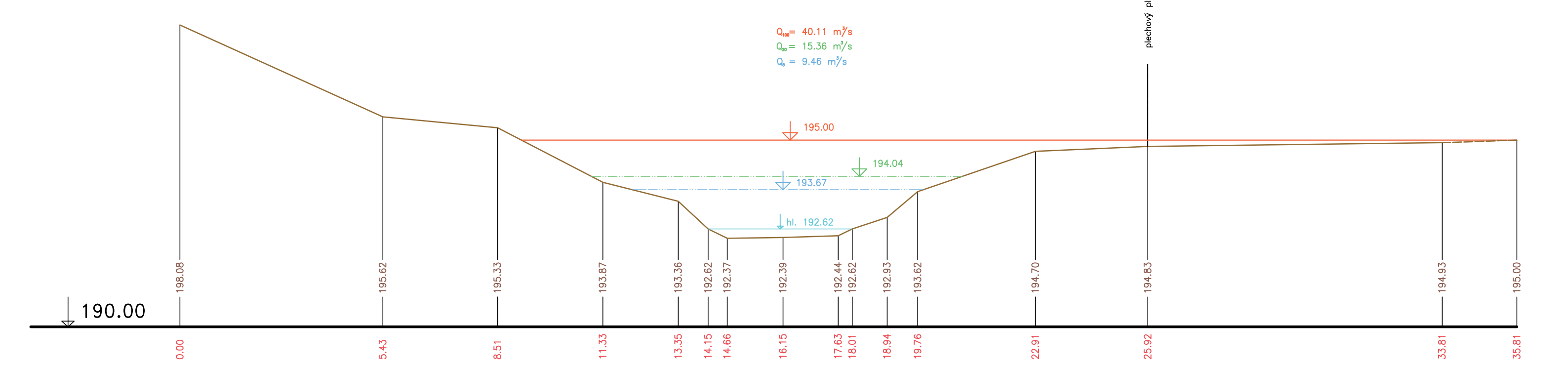


PŘÍČNÉ PROFILY
ROKYTKA
MĚŘ.: 1:100/1:100
12 .ČÁST

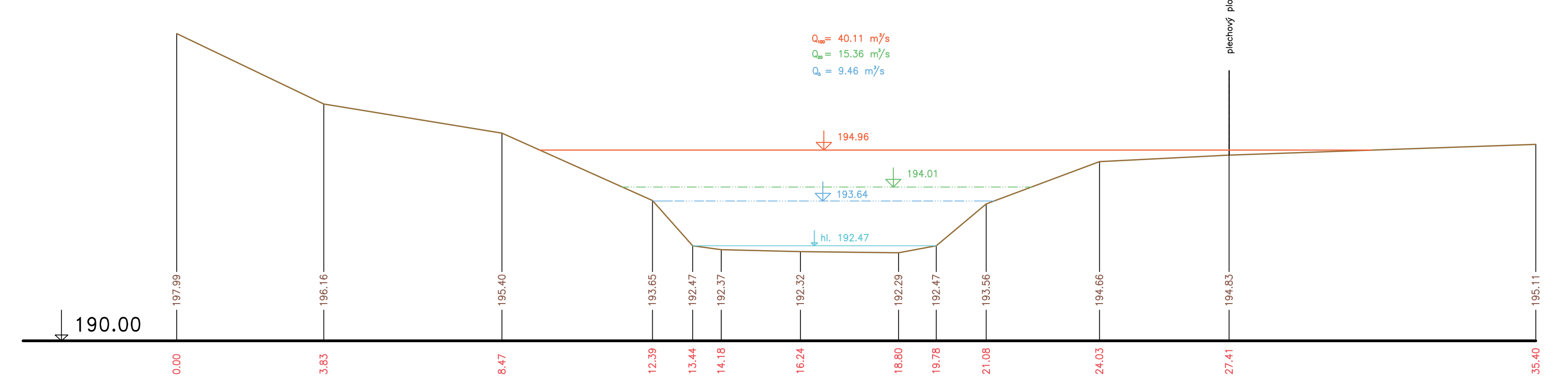
P45 km 3.85274



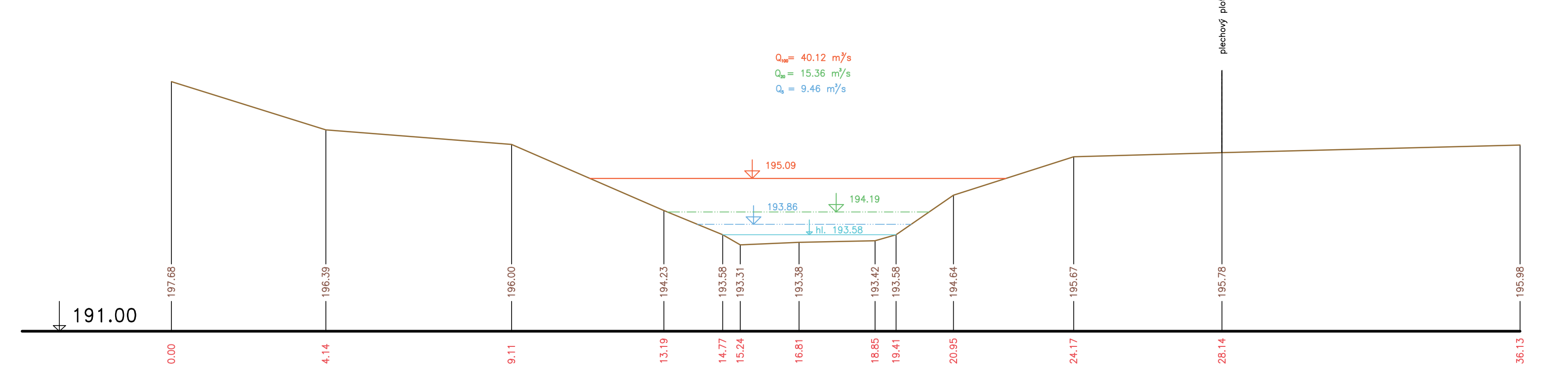
P47 km 3.94415



P46 km 3.90363



P48 km 4.00104



— Terén (zaměření)
- - - Terén (vynesení ze situace)

Výškový systém Balt p.v.

Název akce: GENEREL TOKU ROKYTKA - II. etapa			
Název přílohy: Příčné řezy korytem - Rokytká		Měřítko: 1 : 100/100	Číslo přílohy: 3.1.2.12
12. část P45 - P48			