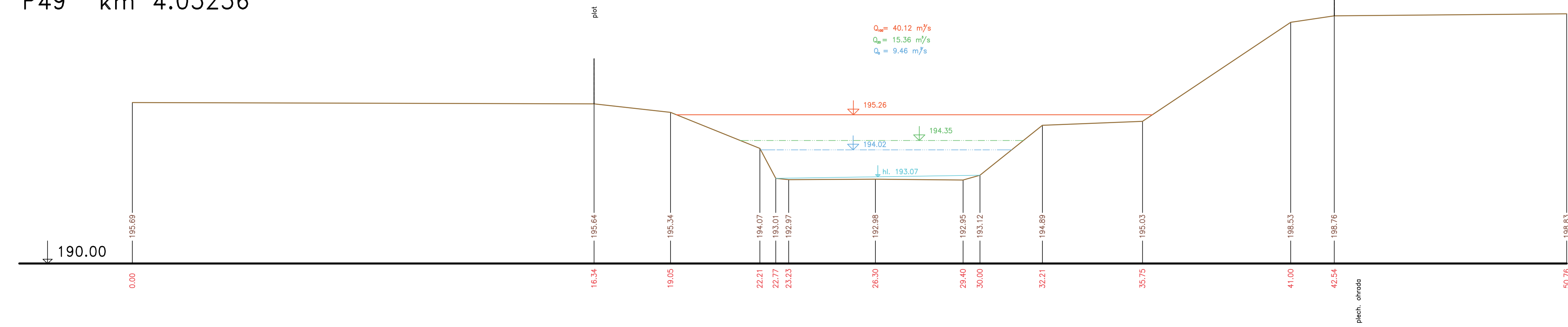
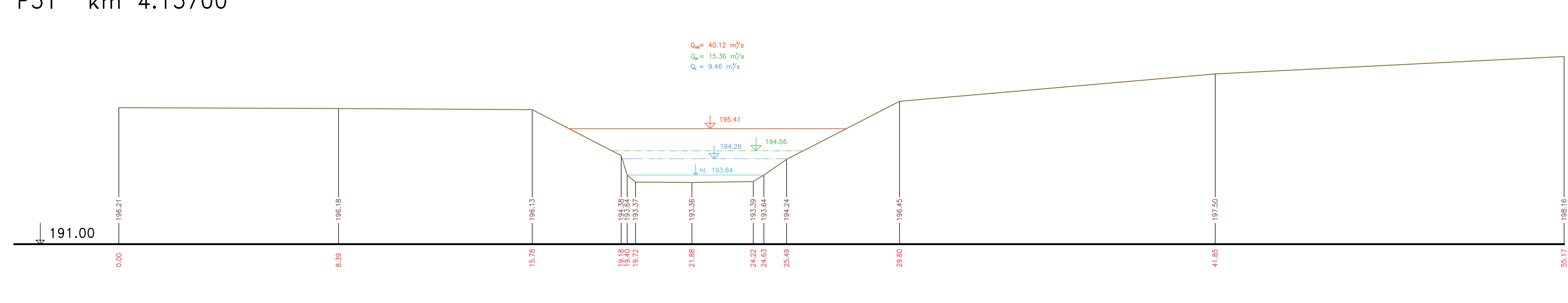


PŘÍČNÉ PROFILY  
ROKYTKA  
MĚŘ.: 1:100/1:100  
13. ČÁST

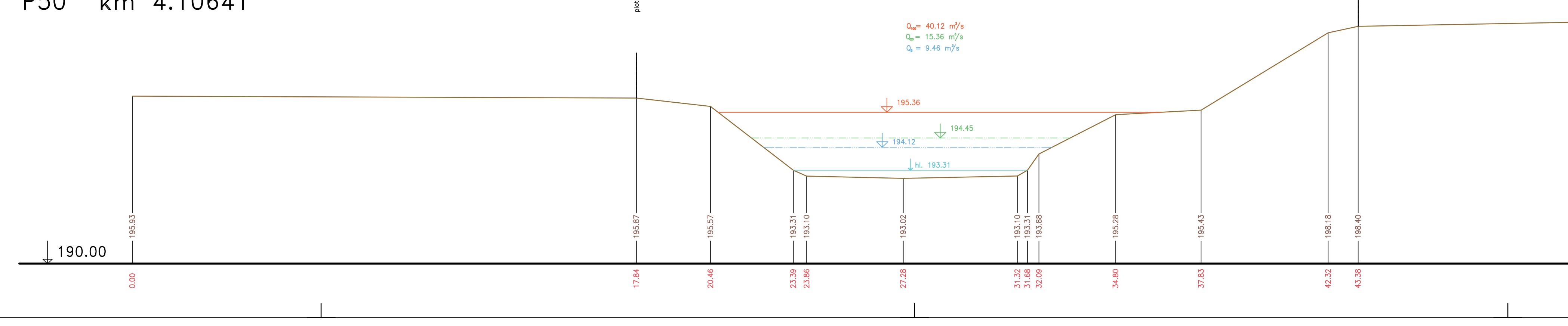
P49 km 4.05256



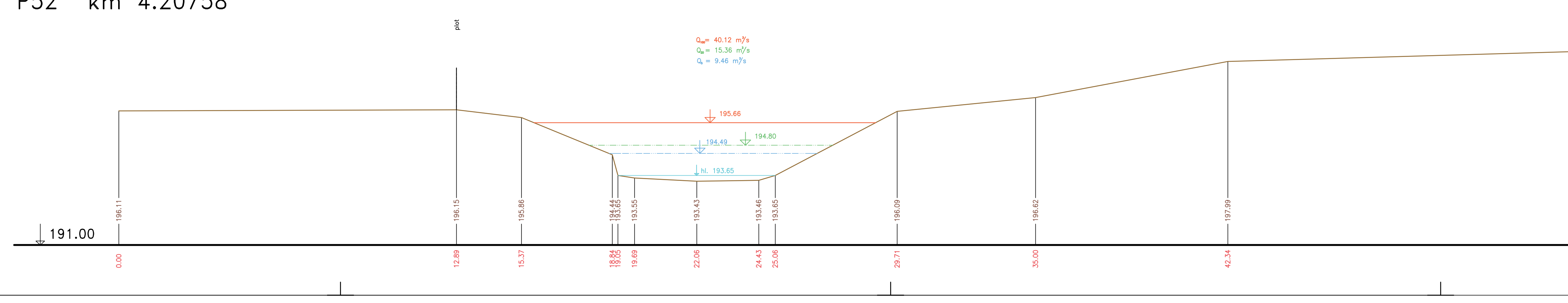
P51 km 4.15700




P50 km 4.10641



P52 km 4.20758



Výškový systém Balt p.v.

Název akce:	<b>GENEREL TOKU ROKYTKA - II. etapa</b>	
Název přílohy:	Příčné řezy korytem - Rokytká	Mřížka: 1 : 100/100
	13. část P49 - P52	Číslo přílohy: <b>3.1.2.13</b>