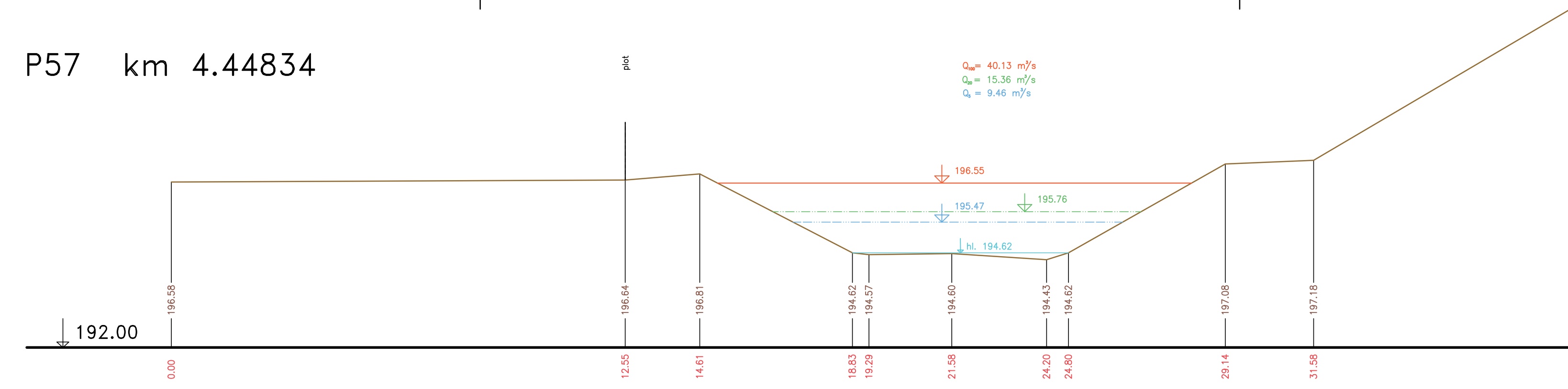
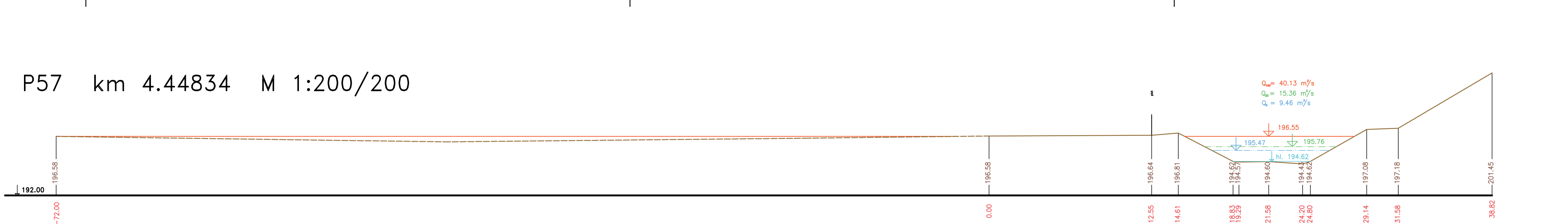


PŘÍČNÉ PROFILY  
ROKYTKA  
MĚŘ.: 1:100/1:100  
15. ČÁST

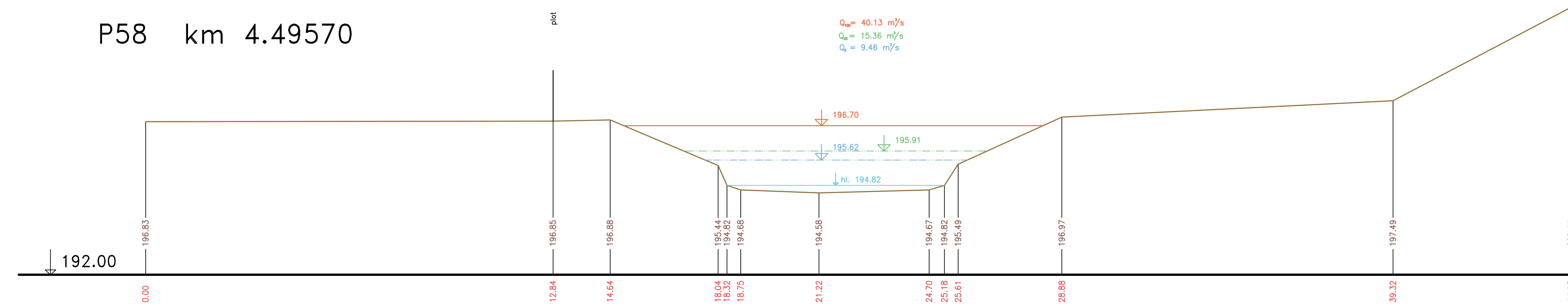
P57 km 4.44834



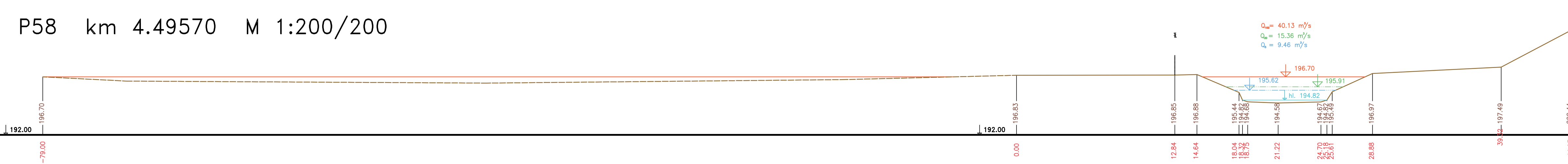
P57 km 4.44834 M 1:200/200



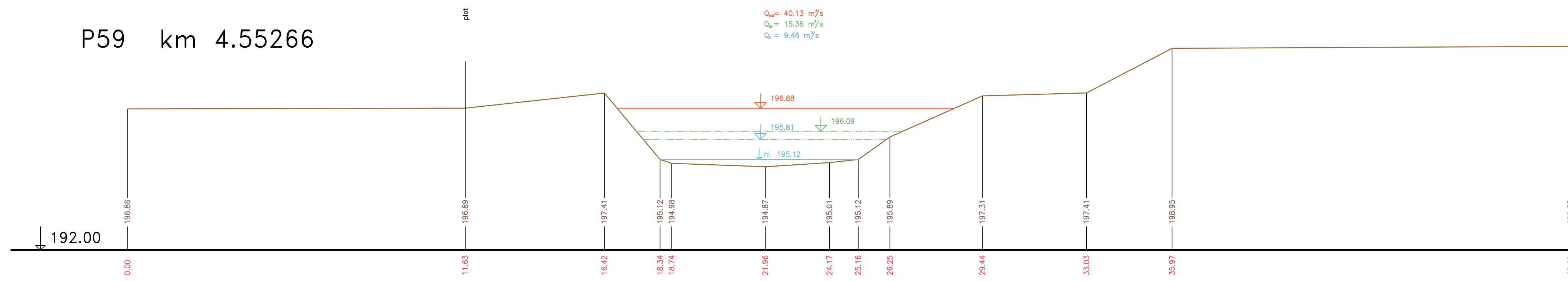
P58 km 4.49570



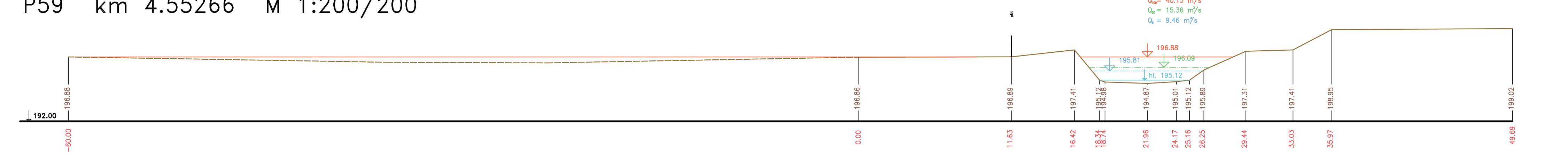
P58 km 4.49570 M 1:200/200



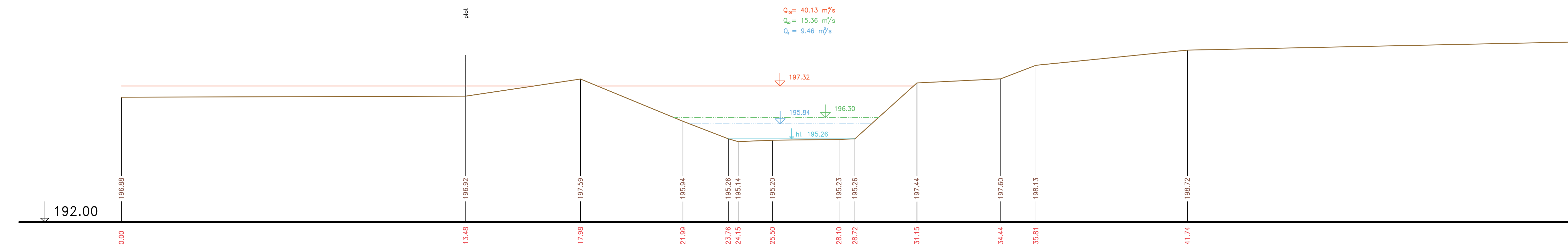
P59 km 4.55266



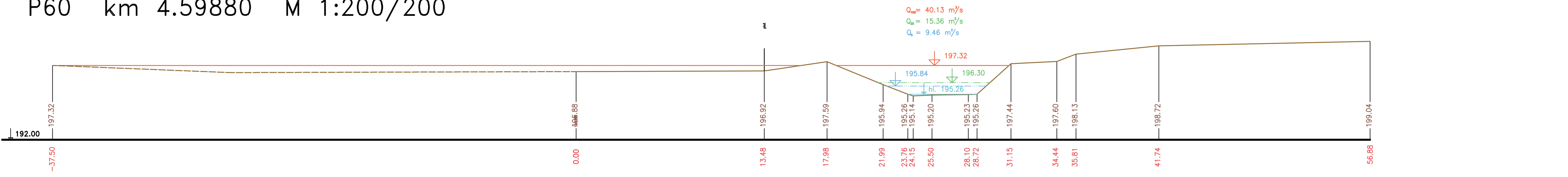
P59 km 4.55266 M 1:200/200



P60 km 4.59880



P60 km 4.59880 M 1:200/200



— Terén (zaměření)  
- - - Terén (vynesení ze situace)

Výškový systém Baň p.v.

Název díla: <b>GENÉREL TOKU ROKYTKA - II. etapa</b>		
Název přílohy: Příčné řezy korytem - Rokytká	Měřítko: 1:100/100	
Číslo přílohy: 15. část P57 - P60		<b>3.1.2.15</b>