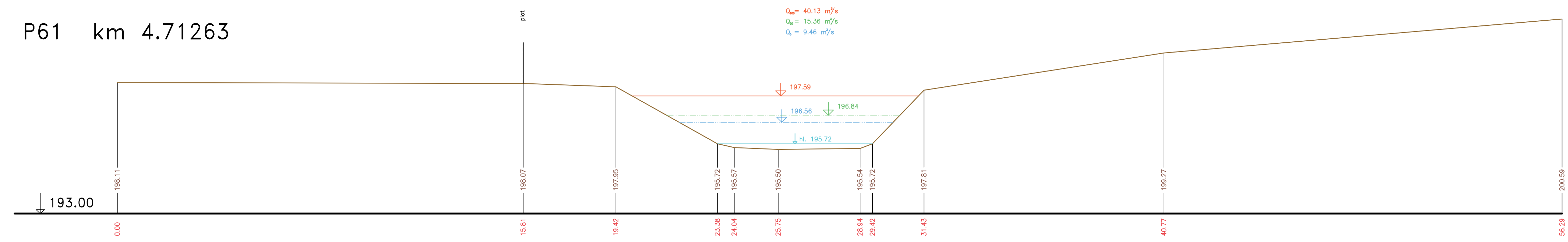
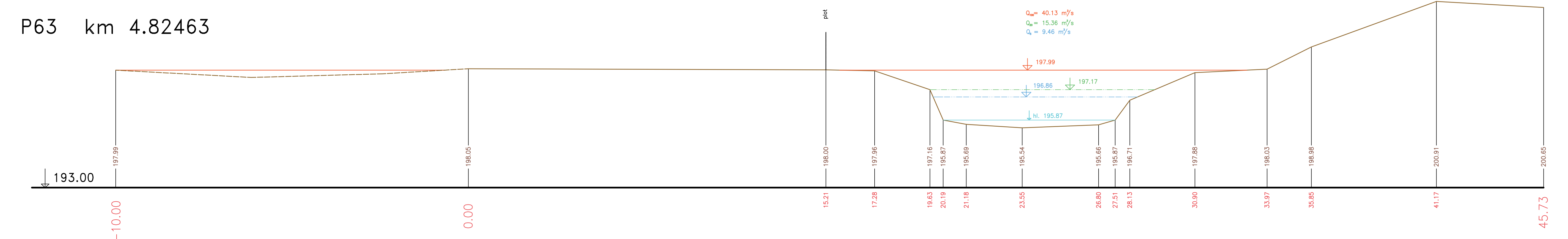


PŘÍČNÉ PROFILY  
ROKYTKA  
MĚŘ.: 1:100/1:100  
16. ČÁST

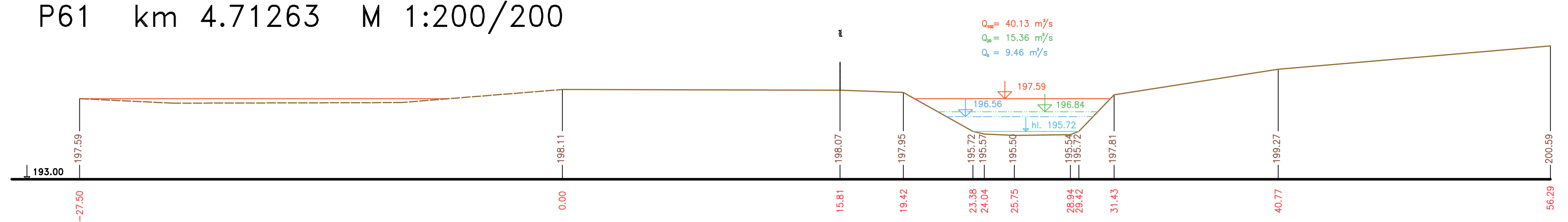
P61 km 4.71263



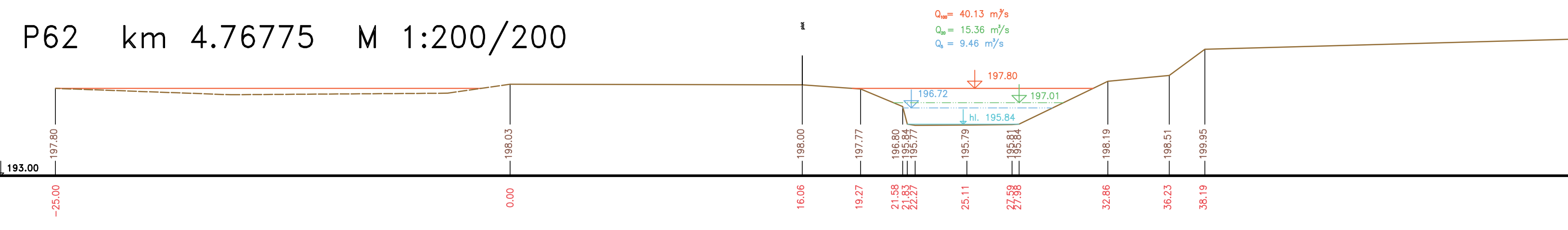
P63 km 4.82463



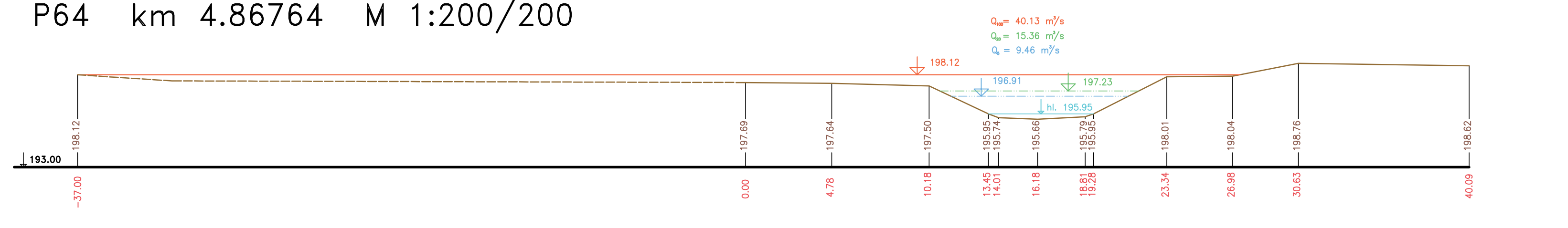
P61 km 4.71263 M 1:200/200



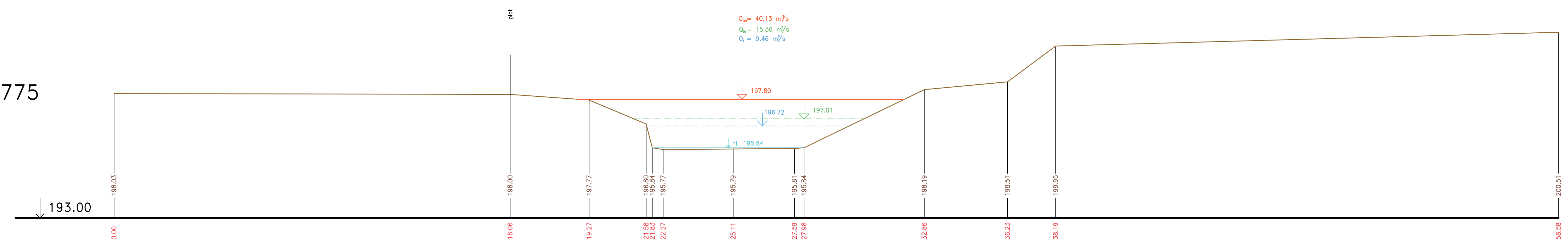
P62 km 4.76775 M 1:200/200



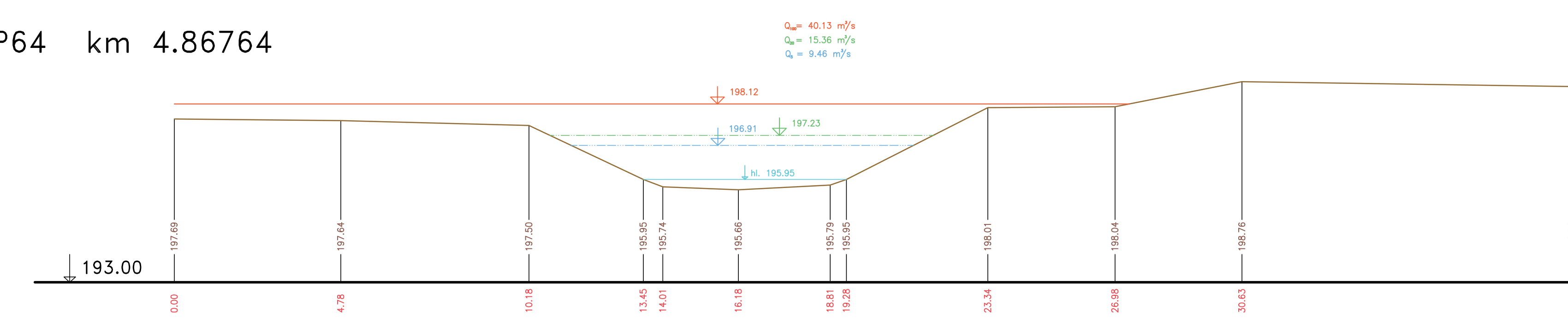
P64 km 4.86764 M 1:200/200



P62 km 4.76775



P64 km 4.86764



— Terén (zaměření)  
- - - Terén (vynesení ze situace)

Výškový systém Balt p.v.

Název akce: <b>GENEREL TOKU ROKYTKA - II. etapa</b>		
Název přílohy: Příčné řezy korytem - Rokytká	Měřítko: 1 : 100/100	
16. část P61 - P64		Číslo přílohy: <b>3.1.2.16</b>