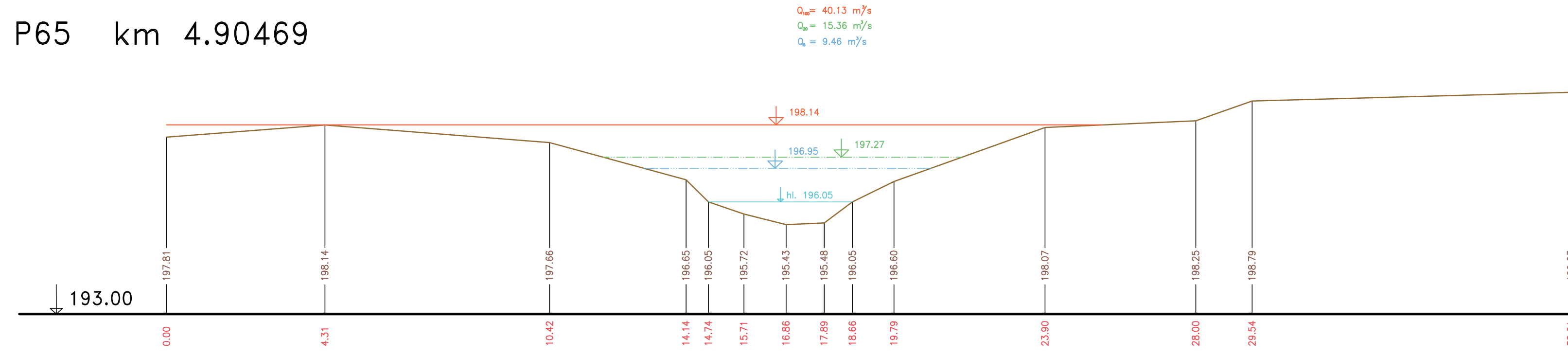
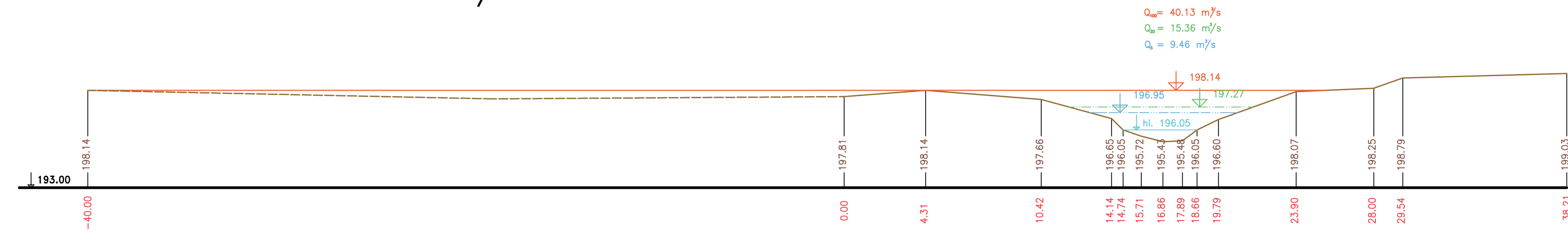


PŘÍČNÉ PROFILY
ROKYTKA
MĚŘ.: 1:100/1:100
17. ČÁST

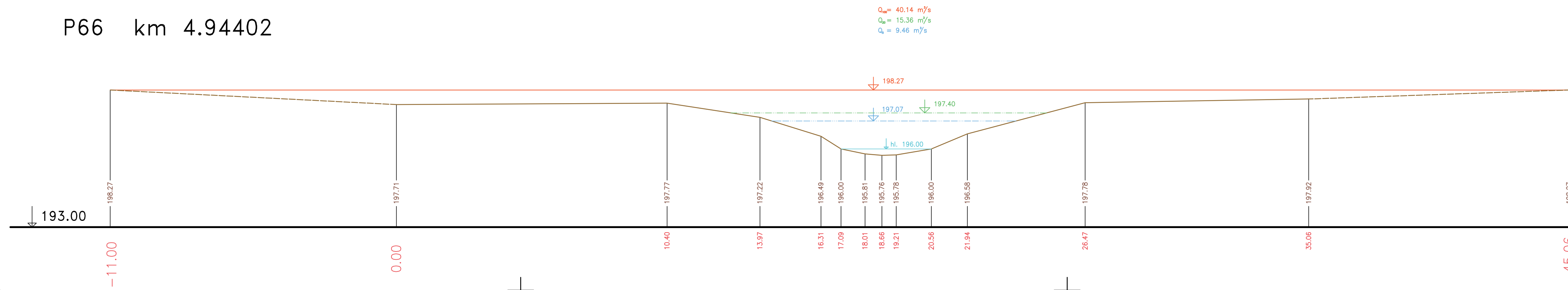
P65 km 4.90469



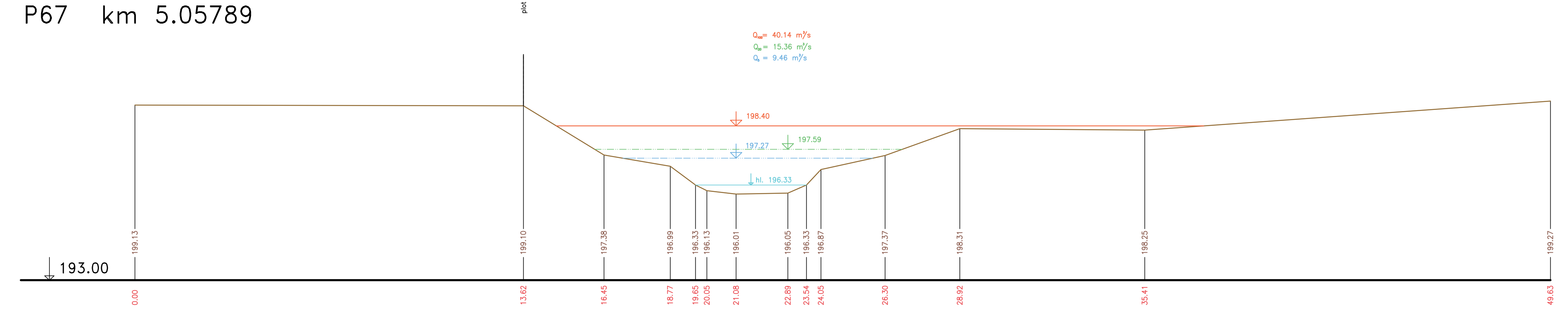
P65 km 4.90469 M 1:200/200



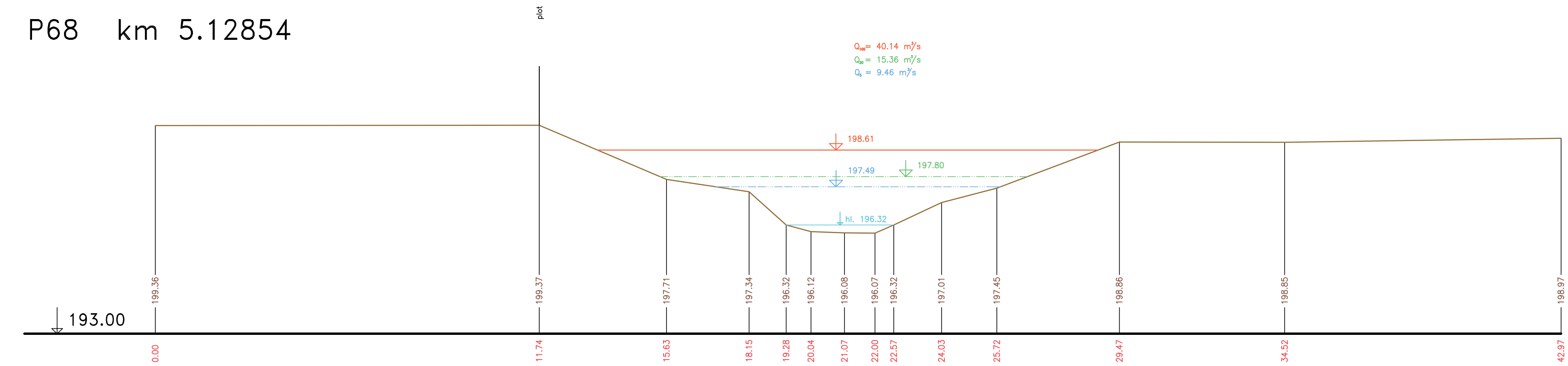
P66 km 4.94402



P67 km 5.05789




P68 km 5.12854



— Terén (zaměření)
- - - Terén (vynesení ze situace)

Výškový systém Balt p.v.

Název akce:	GENEREL TOKU ROKYTKA - II. etapa	
Název přílohy:	Příčné řezy korytem - Rokytká	Měřítko: 1 : 100/100
	17. část P65 - P68	Číslo přílohy: 3.1.2.17